

Gran Nacional Minera Mariscal Sucre C.E.M.
Gerencia Técnica
Subgerencia de Prospección y Exploración

PROYECTO: K002 GNMMS C.E.M. Proyecto El Reventador

| | | | |
|--------------------------------|--|---------------------------------|-------------------------|
| Líder del Proyecto: | Loarte Merino, Gabriela Vanessa (gloarte@grannacionalminera.com) | | |
| Patrocinador Ejecutivo: | Chmait Barakat, Zaher | Programas Relacionados: | |
| Titular: | Herrera Garcia, Jhonny Jose | Prioridad: | 0 |
| Tipo de Proyecto: | Infraestructura | Retorno Económico: | 0.00 |
| CUP: | | TIR: | 0.00 % |
| Objetivos Operativos: | 1 | VAN: | 0.00 |
| Viabilidad Técnica: | Media | Estimado Al Fin Del Proyecto: | 8,970,509.14 |
| Localidad de Gestión: | Zona 9 - DMQ > Pichincha > Quito | | |
| Tipo de Ppto. Externo: | Economía mixta | Fecha de Inicio - Fecha de Fin: | 27/06/2010 - 31/12/2018 |
| Fecha de última actualización: | 07/06/2018 | Fecha de Fin Base: | 31/12/2015 |
| Modificado por: | Loarte Merino, Gabriela Vanessa | Fecha del siguiente Hito: | 31/05/2018 |

DATOS GENERALES

Descripción

DESCRIPCIÓN DEL PROYECTO

El Proyecto El Reventador comprende el estudio de exploración minera para la determinación de reservas explotables de Roca Fosfática que servirán como materia prima para la producción de abonos con contenido de fósforo, lo cual, busca promover la producción y utilización de fertilizantes fosfatados a partir de la materia prima nacional que abarate los costos, permitiéndole a los pequeños productores obtener mayores ingresos.

PRODUCTO

Estudios geológicos de exploración avanzada del área concesionada, a través de un estudio de pre factibilidad.

LINEA BASE

El Gobierno Ecuatoriano otorgó una concesión minera a la empresa Gran Nacional Minera Mariscal Sucre C.E.M., para la prospección, exploración y explotación de rocas fosfáticas en el área REVENTADOR con Título Minero No 402995, ubicada en la provincia de Sucumbíos, cantón Gonzalo Pizarro, parroquias Reventador y Gonzalo Pizarro.

LITOESTRATIGRAFÍA

Unidades Fosfatadas: Se usa este término para describir las unidades que contiene las secuencias fosfóricas A, B, C, (BRGM_CIEPER_DGGM) siendo las siguientes:

.Lutita Calcárea, gris oscura con restos fósiles, aproximadamente de 100m de potencia, con nódulos calcáreos de aproximadamente 0.20m. En la parte basal y hacia el techo presenta bancos calcáreos. Se observa intercalada también con lutitas negras y lutitas arenosas carbonatada. Esta secuencia contiene los niveles de fosforita A. El nivel más interesante y de principal objetivo económico es el que se encuentra en la parte superior de la unidad, cerca al contacto con la Lutita Silícea, este nivel de fosforita tiene una potencia aproximada de dos metros.

.Lutita Silícea, gris verdosa con intercalaciones de Lutita gris oscura, baja fisilidad, aproximadamente 50-60m de potencia. Contiene la secuencia de fosforita C, la cual se observa hacia el techo cerca al contacto con la unidad arenosa superior, no tiene potencial para beneficio por no ser de espesor considerable (e=0.3-0.5m).

PARROQUIAS DE INFLUENCIA

- Parroquia Gonzalo Pizarro, Parroquia el Reventador; recintos Amazonas, Atenas, Simón Bolívar, Lumbaqui y zonas aledañas a la concesión.

DATOS SOCIO - ECONÓMICOS

-Población de la provincia de Sucumbíos: Según el último censo 2010, la provincia de Sucumbíos cuenta con una población 176.472 habitantes. Hombre: 53%; Mujer: 47%.

-Población del Cantón Gonzalo Pizarro: Según el último censo 2010, se tiene 8.599 habitantes. Hombre: 52,60%; Mujer: 47,40%.

-Población de la Parroquia El Reventador: Según el último censo 2010, se tiene 1.501 habitantes. Hombre: 53,43%; Mujer: 46,57%.

-Población de la Parroquia Gonzalo Pizarro: Según el último censo 2010, se tiene 2.955 habitantes. Hombre: 50,86%; Mujer: 49,14%.

CLIMA

La temperatura media mayor en los meses de abril a Octubre, mientras que los meses de menor temperatura media está de enero a junio.

Una evapotranspiración menor se encuentra entre los meses de noviembre a enero.

OBJETIVO GENERAL

DATOS GENERALES

Descripción

Cuantificar los recursos minerales probables de rocas fosfáticas a través de estudios geológicos - mineros en la concesión minera El Reventador, ubicada en la Provincia Sucumbios, cantón Gonzalo Pizarro, parroquias Gonzalo Pizarro y El Reventador.

OBJETIVOS ESPECÍFICOS

- 1.- Identificar los recursos minerales existentes a través de la prospección y exploración inicial, cumpliendo con las normativas ambientales vigentes.
- 2.- Determinar los recursos minerales existentes mediante la exploración avanzada, siguiendo el Plan de Manejo Ambiental aprobado por el Ministerio del Ambiente.
- 3.-Realizar la evaluación y certificación de los trabajos de prospección y exploración en la concesión minera El Reventador.

Beneficios Cualitativos

El Ecuador se halla empeñado en el cambio de la matriz productiva; actualmente importamos abono y fertilizantes agrícolas por el alrededor de cien millones de dolares. En supuesto consentido de que el Proyecto El Reventador obtenga un resultado favorable, habremos contribuido con la producción de fósforo, vital para el sector agrícola, dejaremos de erogar divisas por el monto señalado e incrementaremos la producción y productividad del sector agrícola Ecuatoriano.

Tipo de Beneficiario

Comunidades: Amazonas, Atenas, Simón Bolívar, Lumbaqui y zonas aledañas a la concesión.

Empresa Gran Nacional Minera Mariscal Sucre C.E.M.

Gobierno del Ecuador

Sector Minero Ecuatoriano

Sector Agrícola Ecuatoriano

BENEFICIARIOS DIRECTOS:

Mano de obra calificada y no calificada de gonzalo pizarro: Prospección y Mapeo-20; Perforación-55; Cierre: 15

Mano de obra calificada y no calificada de fuera del área de influencia indirecta:Prospección y Mapeo-15; Perforación-25; Cierre: 5

Prestadores de servicios en Gonzalo Pizarro: Prospección y Mapeo-10; Perforación-15; Cierre: 5

Vendedores de bienes: Prospección y Mapeo-20; Perforación-40; Cierre: 10

BENEFICIARIOS INDIRECTOS:

Prestadores de Servicios y Vendedores de Bienes: Prospección y Mapeo-650; Perforación-1350; Cierre:350

Restricciones

TIEMPO: El tiempo de ejecución del proyecto en fase de exploración finaliza el 30 de junio del 2015.

ALCANCE: El objetivo del proyecto, se basa exclusivamente en realizar el estudio exploratorio cuantificar los recursos probables de roca fosfórica en la concesión denominada El Reventador.

COSTO: El financiamiento proviene del Fondo Ecuatoriano - Venezolano para el desarrollo (FEVDES). La Jefatura Financiera de la empresa administra dicho financiamiento.

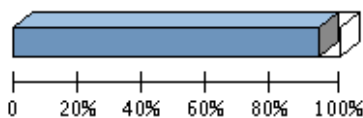
RECURSOS TECNOLOGICOS: Software ARCGIS - MÓDULOS GEOCHEMISTRY - TARGET, AUTOCAD.

RECURSOS HUMANOS: 6 geólogos, 1 ambiental, 1 paramédico, 1 de seguridad industrial, 5 conductores, 4 perforadores, 6 ayudantes, 1 relacionar comunitario, 1 asistente financiero.

| | | | | | | | | |
|--------------|--------------|------------|------------|------------------|--------|------------|-----------|-----------|
| Fase Actual: | Anteproyecto | Definición | Planeación | Ejecución | Cierre | Completado | Congelado | Cancelado |
|--------------|--------------|------------|------------|------------------|--------|------------|-----------|-----------|

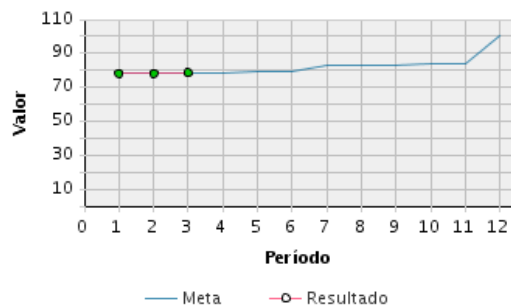
AVANCE FÍSICO DEL PROYECTO




% TIEMPO TOTAL TRANSCURRIDO



Transcurrido: 93.34 %
Fecha de Inicio: 27/06/2010 **Fecha de Fin:** 31/12/2018

AVANCE FÍSICO PROGRAMADO VS. REAL



| Porcentaje de Avance | | | | | | | | | | | | |
|----------------------|---|---|---|------|------|------|------|------|------|------|------|-------|
| Año | Ene | Feb | Mar | Abr | May | Jun | Jul | Ago | Sep | Oct | Nov | Dic |
| 2018 | Avance programado acumulado | | | | | | | | | | | |
| | 78 % | 78 % | 78 % | 78 % | 79 % | 79 % | 83 % | 83 % | 83 % | 84 % | 84 % | 100 % |
| | Avance real acumulado | | | | | | | | | | | |
| | 78 % | 78 % | 78 % | | | | | | | | | |
| Estado | | | | | | | | | | | | |
| |  |  |  | | | | | | | | | |

RESÚMENES EJECUTIVOS (MÁS RECIENTES)

| Resúmenes Ejecutivos | Modificado por | Fecha de última actualización |
|---|---------------------------------------|-------------------------------|
| <p>MAYO - 2018</p> <ol style="list-style-type: none"> 1. Seguimiento y Administración a la Auditoría al exploración avanzada del proyecto El Reventador del año 2017, para ARCOM. (Finalizado) 2. Respuestas a las diferentes Direcciones de la GNMMS CEM. (Finalizado) 3. Seguimiento a la contratación del Profesional Metalurgista. (En proceso y espera de decisiones) 4. Elaboración de Informe Resumen de Prospección y Exploración del proyecto El Reventador, para presentar a la Junta de Directorio y a la CFN. (Finalizado) 5. Elaboración de Presentaciones para la Junta de Directorio. (Finalizado) 6. Elaboración de la presentación de Prospección y Exploración del proyecto El Reventador, para presentar a la junta de Directorio. (Finalizado) <p>Nota: El Proyecto El Reventador, se encuentra en proceso de espera de decisiones de la Junta Extraordinaria de Accionistas para iniciar las planificaciones efectuadas para el 2018. (El proyecto no se encuentra en ejecución)</p> | Loarte Merino, Gabriela Vanessa | 07/06/2018 - 07:47 PM |
| <p>ABRIL - 2018</p> <ol style="list-style-type: none"> 1. Seguimiento y Administración a la Auditoría al exploración avanzada del proyecto El Reventador del año 2017, para ARCOM. (Finalizado) 2. Acompañamiento al auditor minero, para que se efectúe el Proceso CDC-GNMMS-001-2018. (Finalizado) 3. Respuestas a las diferentes Direcciones de la GNMMS CEM. (Finalizado) 4. Seguimiento a la contratación del Profesional Metalurgista. (En proceso) 5. Elaboración de Informe de Prospección y Exploración del proyecto El Reventador, para presentar a la junta de accionistas. (Finalizado) 6. Elaboración de la presentación de Prospección y Exploración del proyecto El Reventador, para presentar a la junta de accionistas. (Finalizado) <p>Nota: Actualmente la Junta de Accionistas ha aprobado un presupuesto para realizar los análisis adicionales preliminares para la Investigación de la obtención de una ley de concentrado beneficioso para proyecto El Reventador. (El proyecto se encuentra en ejecución)</p> | Loarte Merino, Gabriela Vanessa | 09/05/2018 - 04:02 PM |
| <p>MARZO 2018</p> <ol style="list-style-type: none"> 1. Actualización de la herramienta GPR. (Finalizado) 2. En ejecución la elaboración del informe de exploración avanzada del proyecto El Reventador del año 2017, para ARCOM. (Finalizado) 3. Correcciones y Entrega del POA, al Departamento de Planificación para Aprobación de Presupuesto con la Junta de Accionistas. (Finalizado) 4. Respuestas a las diferentes Direcciones de la GNMMS CEM. (Finalizado) 5. Seguimiento del Estudio previo para la determinación del Presupuesto Referencial del Proceso de Auditoría al Informe de Exploración de Arcom (Terminado) 6. Solicitud de Informe del Estudio previo, a realizarse por el Departamento Administrativo de los Análisis Metalúrgicos adicionales del Proyecto El Reventador. (Finalizado) 7. Respuesta al Memorando N° GMS-DGTH-038-2018/ SOLICITUD DE OBSERVACIONES Y CONCLUSIONES SOBRE PROPUESTAS RECEPTADAS POR PROFESIONALES METALURGISTAS. (Finalizado) 8. Análisis y entrega de los Criterios Técnicos del Proceso CDC-GNMMS-001-2018. (Finalizado) <p>Nota: Actualmente la Junta de Accionistas ha aprobado un presupuesto para realizar los análisis adicionales preliminares para la Investigación de la obtención de una ley de concentrado beneficioso para proyecto El Reventador. (El proyecto se encuentra en ejecución)</p> | Loarte Merino, Gabriela Vanessa | 09/04/2018 - 09:05 AM |

RESÚMENES EJECUTIVOS (MÁS RECIENTES)

| Resúmenes Ejecutivos | Modificado por | Fecha de última actualización |
|--|--|----------------------------------|
| <p>FEBRERO 2018</p> <ol style="list-style-type: none"> 1. Seguimiento del Estudio previo, a realizarse por el Departamento Administrativo de los Análisis Metalúrgicos adicionales del Proyecto El Reventador, para el estudio previo. (En Proceso) 2. En ejecución la elaboración del informe de exploración avanzada del proyecto El Reventador del año 2017, para ARCOM. (Finalizado) 3. Correcciones y Entrega del POA, al Departamento de Planificación para Aprobación de Presupuesto con la Junta de Accionistas. (En Proceso) 4. Respuestas a las diferentes Direcciones de la GNMMS CEM. (Finalizado) 5. Entrega de Términos de Referencia para Revisión al Departamento Administrativo. (Finalizado) 6. Seguimiento del Estudio previo para la determinación del Presupuesto Referencial. (En proceso) <p>Nota: El proyecto El Reventador actualmente se encuentra congelado, efectuando la preparación de los TDR para los Estudios de Investigación de los Análisis Adicionales especializados de pruebas metalúrgicas y decisiones de la Junta de Accionistas.</p> | <p>Loarte Merino, Gabriela Vanessa</p> | <p>06/03/2018 - 11:10 AM</p> |
| <p>ENERO 2018</p> <ol style="list-style-type: none"> 1. Seguimiento del Estudio previo, a realizarse por el Departamento Administrativo de los Análisis Metalúrgicos adicionales del Proyecto El Reventador, para el estudio previo. (En Proceso) 2. En ejecución la elaboración del informe de exploración avanzada del proyecto El Reventador del año 2017, para ARCOM. (En Proceso) 3. Correcciones y Entrega a la Gerencia Técnica mediante mail, el plan operativo anual de la concesión minera El Reventador para el año 2018, para la revisión y gestiones pertinentes. 4. Respuestas a las diferentes Direcciones de la GNMMS CEM. 5. Realización de Términos de Referencia para el proceso de Auditoría del Informe de ARCOM. <p>Nota: El proyecto El Reventador actualmente se encuentra congelado, efectuando la preparación de los TDR para los Estudios de Investigación de los Análisis Adicionales especializados de pruebas metalúrgicas y decisiones de la Junta de Accionistas.</p> | <p>Loarte Merino, Gabriela Vanessa</p> | <p>06/03/2018 - 10:41 AM</p> |
| <p>DICIEMBRE 2017:</p> <ol style="list-style-type: none"> 1. Seguimiento del Estudio previo, a realizarse por el Departamento Administrativo de los Análisis Metalúrgicos adicionales del Proyecto El Reventador, para el estudio previo. (En Proceso) 2. En ejecución la elaboración del informe de exploración avanzada del proyecto El Reventador del año 2017, para ARCOM. (En Proceso) 3. Entrega a la Gerencia Técnica mediante memorando N° GMS -JPM -069- 2017, el informe de ejecución del año 2017 hasta esa fecha y plan operativo anual de la concesión minera El reventador para el año 2018, para la revisión y gestiones pertinentes. 4. Continúan en proceso las actividades ambientales relacionadas al cumplimiento del plan de manejo ambiental. 5. Respuestas a las diferentes Direcciones de la GNMMS CEM. <p>Nota: El proyecto El Reventador actualmente se encuentra congelado, efectuando la preparación de los TDR para los Estudios de Investigación de los Análisis Adicionales especializados de pruebas metalúrgicas y decisiones de la Junta de Accionistas.</p> | <p>Loarte Merino, Gabriela Vanessa</p> | <p>07/01/2018 - 02:31 PM</p> |
| <p>NOVIEMBRE: 2017:</p> <ol style="list-style-type: none"> 1. Seguimiento del Estudio previo, a realizarse por el Departamento Administrativo de los Análisis Metalúrgicos adicionales del Proyecto El Reventador, para el estudio previo. (En Proceso) 2. Reuniones con Instituciones e Institutos para explicar los requerimientos técnicos de los Análisis Metalúrgicos adicionales del Proyecto El Reventador, para el estudio previo. (En Proceso) 3. Entrevistas con profesionales metalurgistas, Ing. Químicos, o afines; para la solicitud de contratación de un profesional con experiencia en metalurgia de fosfatos, para el Proyecto El Reventador. (Terminado -falta respuesta de contratación) 4. En ejecución la elaboración del informe de exploración avanzada del proyecto El Reventador del año 2017. (En Proceso) 5. Entrega a la Gerencia Técnica mediante memorando N° GMS -JPM -069- 2017, el informe de ejecución del año 2017 hasta esa fecha y plan operativo anual de la concesión minera El reventador para el año 2018, para la revisión y gestiones pertinentes. 6. Respuestas a las diferentes Direcciones de la GNMMS CEM. <p>Nota: El proyecto El Reventador actualmente se encuentra congelado, efectuando la preparación de los TDR para los Estudios de Investigación de los Análisis Adicionales especializados de pruebas metalúrgicas.</p> | <p>Loarte Merino, Gabriela Vanessa</p> | <p>05/12/2017 - 05:29 PM</p> |

RESÚMENES EJECUTIVOS (MÁS RECIENTES)

| Resúmenes Ejecutivos | Modificado por | Fecha de última actualización |
|---|--|----------------------------------|
| <p>OCTUBRE 2017</p> <ol style="list-style-type: none"> 1. Seguimiento del Estudio previo, a realizarse por el Departamento Administrativo de la Consultoría de Análisis Metalúrgicos adicionales del Proyecto El Reventador, para el estudio previo. (En Proceso) 2. Reuniones con Instituciones e Institutos para explicar los requerimientos técnicos para la Consultoría de Análisis Metalúrgicos adicionales del Proyecto El Reventador, para el estudio previo. (En Proceso) 3. Entrevistas con profesionales metalurgistas, Ing. Químicos, o afines; para la solicitud de contratación de un profesional con experiencia en metalurgia de fosfatos, para el Proyecto El Reventador. (Terminado) 4. Entrega de observaciones técnicas de las hojas de vida remitidas por los profesionales metalurgistas participantes, a la Dirección de Talento Humano. 5. Respuestas a las diferentes Direcciones de la GNMMS CEM. <p>Nota: El proyecto El Reventador actualmente se encuentra congelado, efectuando la preparación de los TDR para los Estudios de Investigación de los Análisis Adicionales especializados de pruebas metalúrgicas.</p> | <p>Loarte Merino, Gabriela Vanessa</p> | <p>07/11/2017 - 05:29 PM</p> |
| <p>SEPTIEMBRE</p> <ol style="list-style-type: none"> 1. Coordinación y realización de actividades de Reetiquetación de cajas de testigos del proyecto El Reventador en la Bodega de la GNMMS. (En proceso 100%) 2. Seguimiento del Estudio previo, a realizarse por el Departamento Administrativo de la Consultoría de Análisis Metalúrgicos adicionales del Proyecto El Reventador, para el estudio previo. (En Proceso) 3. Reuniones con Instituciones e Institutos para explicar los requerimientos técnicos para la Consultoría de Análisis Metalúrgicos adicionales del Proyecto El Reventador, para el estudio previo. (En Proceso) 4. Entrevistas con profesionales metalurgistas, Ing. Químicos, o afines; para la solicitud de contratación de un profesional con experiencia en metalurgia de fosfatos, para el Proyecto El Reventador. <p>Nota: El proyecto El Reventador actualmente se encuentra congelado, efectuando la preparación de los TDRs para la Consultoría de Análisis Adicionales especializados de pruebas metalúrgicas.</p> | <p>Loarte Merino, Gabriela Vanessa</p> | <p>05/10/2017 - 09:29 AM</p> |
| <p>AGOSTO</p> <ol style="list-style-type: none"> 1. Coordinación y realización de actividades de Reetiquetación de cajas de testigos del proyecto El Reventador en la Bodega de la GNMMS. (En proceso 90%) 2. Seguimiento del Estudio previo, a realizarse por el Departamento Administrativo de la Consultoría de Análisis Metalúrgicos adicionales del Proyecto El Reventador, para el estudio previo. (En Proceso) 3. Respuesta a las Observaciones del ARCOM. (Terminado) 4. Solicitud de Corrección de Observaciones realizadas por el ARCOM, al Auditor Minero. (Terminado) 5. Participación y aprobación al Curso de PROJECT en el CENTRO DE CAPACITACIÓN DE LA CONTRALORÍA GENERAL DEL ESTADO. (Terminado) <p>Nota: El proyecto El Reventador actualmente se encuentra congelado, efectuando la preparación de los TDRs para la Consultoría de Análisis Adicionales especializados de pruebas metalúrgicas.</p> | <p>Loarte Merino, Gabriela Vanessa</p> | <p>06/09/2017 - 09:44 AM</p> |
| <p>JULIO 2017</p> <ol style="list-style-type: none"> 1. Coordinación y realización de actividades de Reetiquetación de cajas de testigos del proyecto El Reventador en la Bodega de la GNMMS. (En proceso) 3. Seguimiento y Reunión vía telefónica con la Coordinadora Jurídica del SERCOP, acerca de la solicitud de Directrices para la Realización del proceso de Investigación de la Consultoría de Análisis Metalúrgicos adicionales del Proyecto El Reventador. (En proceso) 4. Elaboración de TDR para realizar la Consultoría de Análisis Metalúrgicos adicionales del Proyecto El Reventador. (En Proceso). 5. Entrega de alcance de la Consultoría de Análisis Metalúrgicos adicionales del Proyecto El Reventador, para el estudio previo. (Terminado) 6. Participación y aprobación al Curso de Gestión Pública en el CENTRO DE CAPACITACIÓN DE LA CONTRALORÍA GENERAL DEL ESTADO. (Terminado) 7. Realización y entrega de evaluaciones de Desempeño. (Terminado) 8. Realización de Justificaciones al Informe de la Enami EP sobre el Presupuesto a aprobarse para el 2017, por la Junta de Accionistas. (Terminado) | <p>Loarte Merino, Gabriela Vanessa</p> | <p>04/08/2017 - 05:10 PM</p> |

RESÚMENES EJECUTIVOS (MÁS RECIENTES)

| Resúmenes Ejecutivos | Modificado por | Fecha de última actualización |
|--|--|----------------------------------|
| <p>Nota: Cabe mencionar que con fecha 23 de febrero del 2017 se realizó la Junta extraordinaria de accionistas, en dónde se aprobó la proforma presupuestaria Parcial del año 2017, por el monto de USD 1.856.058,26 para la GNMMS. Se espera que se efectúe la nueva Junta de Accionistas (Ecuador - Venezuela), los mismos que serán quienes dispondrán las acciones futuras a tomar en cada uno de los proyectos. El proyecto El Reventador actualmente se encuentra congelado, efectuando la preparación de los TDRs para la consultoría de Análisis Adicionales especializados de pruebas metalúrgicas.</p> | | |
| <p>JUNIO 2017:</p> <ol style="list-style-type: none"> 1. Reunión con Funcionarios del SERCOP, para solicitud de información acerca de Directrices para lanzamiento del proceso de Investigación de la Consultoría de Análisis Metalúrgicos adicionales del Proyecto El Reventador. 2. Preparación de información Técnica y Justificación para Consulta al SERCOP. (Terminado) 3. Seguimiento y Reunión vía telefónica con la Coordinadora Jurídica del SERCOP, acerca de la solicitud de Directrices para la Realización del proceso de Investigación de la Consultoría de Análisis Metalúrgicos adicionales del Proyecto El Reventador. (En proceso) 4. Elaboración de TDR para realizar la Consultoría de Análisis Metalúrgicos adicionales del Proyecto El Reventador. (En Proceso). 5. Reprogramación del POA. (Terminado) <p>Nota: Cabe mencionar que con fecha 23 de febrero del 2017 se realizó la Junta extraordinaria de accionistas, en dónde se aprobó la proforma presupuestaria Parcial del año 2017, por el monto de USD 1.856.058,26 para la GNMMS. Se espera que se efectúe la nueva Junta de Accionistas (Ecuador - Venezuela), los mismos que serán quienes dispondrán las acciones futuras a tomar en cada uno de los proyectos. El proyecto El Reventador actualmente se encuentra congelado, efectuando la preparación de los TDRs para la consultoría de Análisis Adicionales especializados de pruebas metalúrgicas.</p> | <p>Loarte Merino, Gabriela Vanessa</p> | <p>06/07/2017 - 09:30 AM</p> |
| <p>MAYO 2017:</p> <ol style="list-style-type: none"> 1. Entrega al ente de control Ministerio de Minería - Agencia de Regulación y Control Minero, el informe de auditoría minera del Proyecto El Reventador. 2. Escaneo e inventario de la información física para la Gestión Documental del Proyecto EL Reventador. (Terminado) 3. Elaboración de TDR para realizar la Consultoría de Análisis Metalúrgicos adicionales del Proyecto El Reventador. (En Proceso). 4. Reprogramación del POA. (En Proceso) <p>Nota: Cabe mencionar que con fecha 23 de febrero del 2017 se realizó la Junta extraordinaria de accionistas, en dónde se aprobó la proforma presupuestaria Parcial del año 2017, por el monto de USD 1.856.058,26 para la GNMMS. Se espera que se efectúe la nueva Junta de Accionistas (Ecuador - Venezuela), los mismos que serán quienes dispondrán las acciones futuras a tomar en cada uno de los proyectos. El proyecto El Reventador actualmente se encuentra congelado, efectuando la preparación de los TDRs para la consultoría de Análisis Adicionales especializados de pruebas metalúrgicas.</p> | <p>Loarte Merino, Gabriela Vanessa</p> | <p>05/06/2017 - 11:47 PM</p> |
| <p>ABRIL 2017:</p> <ol style="list-style-type: none"> 1. Administración del contrato de la "CONSULTORÍA PARA AUDITAR EL INFORME DE EXPLORACIÓN AVANZADA DEL AÑO 2016, CORRESPONDIENTE A LA CONCESIÓN MINERA EL REVENTADOR." 2. Escaneo e inventario de la información física para la Gestión Documental del Proyecto EL Reventador. (En Proceso) 3. Elaboración de TDR para realizar la Consultoría de Análisis Metalúrgicos adicionales del Proyecto El Reventador. (En Proceso) 4. Reuniones con personal del INIAP, con la finalidad de realizar acercamientos y conocer la función de la entidad en lo referente a los análisis de muestras de suelos. 5. Salida de campo con el auditor minero ganador del proceso de "CONSULTORÍA PARA AUDITAR EL INFORME DE EXPLORACIÓN AVANZADA DEL AÑO 2016, CORRESPONDIENTE A LA CONCESIÓN MINERA EL REVENTADOR.", con la finalidad de la verificación de actividades realizadas en el proyecto El Reventador". | <p>Loarte Merino, Gabriela Vanessa</p> | <p>02/05/2017 - 05:31 PM</p> |
| <p>MARZO 2017:</p> <ol style="list-style-type: none"> 1. Solicitud de inicio del proceso de "CONSULTORÍA PARA AUDITAR EL INFORME DE EXPLORACIÓN AVANZADA DEL AÑO 2016, CORRESPONDIENTE A LA CONCESIÓN MINERA EL REVENTADOR." 2. Apoyo Técnico en la elaboración de la justificación del Giro específico de la Gran Nacional Minera Mariscal Sucre C.E.M. | <p>Loarte Merino, Gabriela Vanessa</p> | <p>05/04/2017 - 05:34 PM</p> |

RESÚMENES EJECUTIVOS (MÁS RECIENTES)

| Resúmenes Ejecutivos | Modificado por | Fecha de última actualización |
|--|--|----------------------------------|
| <p>3. Escaneo e inventario de la información física para la Gestión Documental del Proyecto EL Reventador. (En Proceso)</p> <p>4. La actualización de la información del proyecto se encuentra en proceso de ejecución.</p> <p>5. Actualización de la información relacionada al Proyecto El Reventador que se presentará a la Junta de accionistas y directorio de la Gran Nacional Minera Mariscal Sucre C.E.M.</p> <p>6. Elaboración de TDR para realizar la Consultoría de Análisis Metalúrgicos adicionales del Proyecto El Reventador. (En Proceso)</p> <p>7. Seguimiento del proceso de "CONSULTORÍA PARA AUDITAR EL INFORME DE EXPLORACIÓN AVANZADA DEL AÑO 2016, CORRESPONDIENTE A LA CONCESIÓN MINERA EL REVENTADOR." (En Proceso)</p> | | |
| <p>FEBRERO 2017</p> <p>En el mes de febrero del 2017 se realizaron las siguientes actividades:</p> <p>1. Elaboración de TDRS y Estudio previo - Cuadro Comparativo para el proceso de "CONSULTORÍA PARA AUDITAR EL INFORME DE EXPLORACIÓN AVANZADA 2016, CORRESPONDIENTE A LA CONCESIÓN MINERA EL REVENTADOR." (Terminado)</p> <p>2. Realizar aclaraciones al POA 2017, de acuerdo a sugerencias de la ENAMI EP.</p> <p>3. Levantamiento de información, para realizar la Consultoría de Análisis metalúrgicos adicionales del Proyecto El Reventador.</p> <p>4. Escaneo de información física para la Gestión Documental del Proyecto EL reventador. (En Proceso)</p> <p>5. Realización de justificaciones técnicas para el Giro específico de la GNMMS.</p> <p>6. Informe de Justificación Técnica para realizar la Consultoría de Análisis Metalúrgicos adicionales del Proyecto El Reventador.</p> | <p>Loarte Merino, Gabriela Vanessa</p> | <p>05/04/2017 - 05:17 PM</p> |
| <p>ENERO 2017</p> <p>En el mes de enero del 2017 se realizaron las siguientes actividades:</p> <p>1. Elaboración del Informe anual 2016. (Entregado)</p> <p>2. Realizar un segundo alcance y justificaciones del POA 2017, de acuerdo a las modificaciones de la ENAMI EP; para la aprobación del presupuesto 2017.</p> <p>3. Realización del Informe de ARCOM. (Terminado)</p> <p>4. Elaboración de TDRS y Estudio previo - Cuadro Comparativo para el proceso de "CONSULTORÍA PARA AUDITAR EL INFORME DE EXPLORACIÓN AVANZADA 2016, CORRESPONDIENTE A LA CONCESIÓN MINERA EL REVENTADOR."</p> <p>5. Realizar modificaciones al POA 2017, de acuerdo a sugerencias de la ENAMI EP.</p> <p>Nota: El presupuesto 2017 aún no se encuentra aprobado.</p> | <p>Loarte Merino, Gabriela Vanessa</p> | <p>06/02/2017 - 03:09 PM</p> |
| <p>DICIEMBRE 2016</p> <p>En el mes de diciembre del 2016 se realizaron las siguientes actividades.</p> <p>1. Solicitud de apoyo en directrices y lineamientos a seguir en el proceso de Consultoría para el proceso del proyecto El Reventador para análisis adicionales de Metalurgia en el Proyecto El Reventador, de acuerdo a memorandos GMS-DPR-059, GMS-DPR-059A.</p> <p>2. Solicitud de Información para la elaboración de informes Anual y de ARCOM.</p> <p>3. Entrega de información a la unidad de SSARC para la Auditoria en los periodos agosto 2013 a agosto 2014 y agosto 2014 a agosto 2016.</p> <p>4. Realizar un alcance y justificaciones del POA 2017, de acuerdo a las modificaciones de la ENAMI; para la aprobación del presupuesto 2017</p> <p>5. Realización del Informe anual 2016. (En proceso)</p> <p>6. Realización del Informe de ARCOM. (En Proceso)</p> <p>Nota: El presupuesto 2017 aún no se encuentra aprobado.</p> | <p>Loarte Merino, Gabriela Vanessa</p> | <p>05/01/2017 - 10:19 AM</p> |
| <p>NOVIEMBRE - 2016</p> <p>En el mes de noviembre se realizarón las siguientes actividades:</p> <p>1. Con los lineamientos de la Gerencia Técnica y General se procedió con todas las áreas de apoyo a la elaboración del POA 2017.</p> <p>2. Inicio de elaboración del PAC 2017.</p> <p>3. Re-clasificación de los rechazos y pulpas del Proyecto El Reventador.</p> <p>4. Elaboración y actualización de la Presentación General del Proyecto.</p> <p>5. Organización de los archivos de la base de Datos del Proyecto El Reventador, de acuerdo al manual aprobado por la Gerencia General y solicitado por el Departamento Administrativo.</p> <p>6. Apoyo en la elaboración de catálogo de Objetos de la GNMMS.</p> | <p>Loarte Merino, Gabriela Vanessa</p> | <p>07/12/2016 - 02:20 PM</p> |

RESÚMENES EJECUTIVOS (MÁS RECIENTES)

| Resúmenes Ejecutivos | Modificado por | Fecha de última actualización |
|---|--|----------------------------------|
| <p>Nota: El informe final de la Consultoría sdel Proyecto EL Reventador e encuentra en revisiones por el Administrador de Contrato - Gerente Técnico y Gerente General. Estos estudios, de acuerdo a los lineamientos de la Gerencia General, se los presentará primeramente a la Junta de Accionistas (Ecuador - Venezuela); los mismos que serán quienes dispondrán las acciones futuras a tomar en cada uno de los proyectos.</p> | | |
| <p>OCTUBRE - 2016</p> <p>En el mes de octubre se realizarón las siguientes actividades:</p> <ol style="list-style-type: none"> 1. Una vez obtenidos los resultados de la consultoría, se empezó con la realización de la Reforma presupuestaria y el POA para el Proyecto EL Reventador en lo que resta del año 2016 (Octubre, Noviembre y Diciembre). 2. Revisión del Informe de Consultoría PARA AUDITAR Y CERTIFICAR EL TRABAJO DE EXPLORACIÓN, ASÍ COMO DISEÑAR EL PROGRAMA DE ANÁLISIS MINERALÓGICO Y METALÚRGICO EN EL PROYECTO EL REVENTADOR DE LA GNMMS C.E.M. 3. Informe de Planificación de actividades para el 2017. 4. Clasificación de madera, mesas de logueo y hojas de Zinc en buen estado y en mal estado. 5. Elaboración de la Ficha General del Proyecto. 6. Elaboración y actualización de la Presentación General del Proyecto. 7. Solicitud de que el Proyecto de Inversión El Reventador pase a la fase de Congelamiento en la Herramienta GPR. <p>Nota: El informe final de la Consultoría sdel Proyecto EL Reventador e encuentra en revisiones por el Administrador de Contrato - Gerente Técnico y Gerente General. Estos estudios, de acuerdo a los lineamientos de la Gerencia General, se los presentará primeramente a la Junta de Accionistas (Ecuador - Venezuela); los mismos que serán quienes dispondrán las acciones futuras a tomar en cada uno de los proyectos.</p> | <p>Loarte Merino, Gabriela Vanessa</p> | <p>28/11/2016 - 04:31 PM</p> |
| <p>SEPTIEMBRE 2016</p> <p>En el mes de SEPTIEMBRE del 2016 se han desarrollado las siguientes actividades:</p> <ol style="list-style-type: none"> 1. Gestión de trámites internos (movilización de los colaboradores a la concesión minera El Reventador, elaboración y seguimiento de términos de referencia y especificaciones técnicas, etc.). 2. La empresa GreenOil S.A. con la Gran Nacional Minera Mariscal Sucre, suscribieron el contrato denominado "CONTRATACIÓN DE LA CONSULTARÍA PARA AUDITAR Y CERTIFICAR EL TRABAJO DE EXPLORACIÓN, ASÍ COMO DISEÑAR EL PROGRAMA DE ANÁLISIS MINERALÓGICO Y METALÚRGICO EN EL PROYECTO EL REVENTADOR DE LA GNMMS C.E.M." y con fecha 23 de marzo del 2016 se notifica a la empresa Green Oil S.A. mediante oficio LCC-GNMMS- 001-2016-002 la transferencia del anticipo, por un plazo de 150 días, con lo cual se da inicio a los tiempos y entregables estipulados el contrato. Dando cumplimiento a los plazos estipulados la empresa Green Oil S.A. el 24 de agosto entregó el tercer reporte (Informe Final - ASOCIACIÓN AL HITO 94), el mismo que no fue entregado en la fecha establecida y se encuentra en revisión por la GNMMS (ASOCIACIÓN AL PROBLEMA 2, ACCION 2); por lo cual el Administrador del Contrato procedió a realizar un oficio con las observaciones al informe entregado, para que se realice las respectivas correcciones y así poder entregar la CONFOMIDAD del mismo. Con fecha 14 de septiembre del 2016 se entregó el Informe Final de la Consultoría (TERCER REPORTE), el mismo que fue recibido a conformidad. 3. La ejecución presupuestaria mensual planificada para el año 2016 de los meses abril, mayo, junio, julio y agosto y septiembre se encuentran en semáforo rojo, debido a que el Proyecto El Reventador se encuentra paralizado de acuerdo a los lineamientos aprobados en Junta de Accionistas de la GNMMS, en dónde se indicó no continuar con las actividades hasta que se tenga los resultados de la Consultoría de Auditoría y Diseño de análisis metalúrgicos. Por tanto, el presupuesto establecido en la herramienta GPR fue una proyección, con miras a obtener los resultados de la consultoría en el mes de Abril; la misma que no se la obtuvo. Es así, que el 14 de septiembre del 2016 se recibió a conformidad el Informe Final, en el mismo que se entregaron las respectivas recomendaciones a seguir; las mismas que fueron entregadas para la aprobación de la Gerencia General y a su vez se solicitó con fecha 22 de septiembre la aprobación del inicio de la Reforma Presupuestaria del año 2016 y la que se encuentra trabajando. 4. En vista que el 22 de septiembre se dieron las directrices preliminares a seguir por parte de la Gerencia General, por lo que el Hito N° 95 no se pudo cumplir en las fechas establecidas; pero actualmente se está trabajando en la solicitud de la ampliación de la fecha fin a seguir y la | <p>Loarte Merino, Gabriela Vanessa</p> | <p>05/10/2016 - 05:22 PM</p> |

RESÚMENES EJECUTIVOS (MÁS RECIENTES)

| Resúmenes Ejecutivos | Modificado por | Fecha de última actualización |
|--|--|----------------------------------|
| <p>reprogramación de hitos, indicadores, presupuesto, riesgos, entre otros que amerite cambiar en la Herramienta GPR.</p> <p>Nota: Cabe mencionar que los estudios entregados por la consultora serán presentados primeramente a la Junta de Accionistas (Ecuador - Venezuela), los mismos que serán quienes dispondrán las acciones futuras a tomar en cada uno de los proyectos.</p> | | |
| <p>AGOSTO 2016</p> <p>En el mes de AGOSTO del 2016 se han desarrollado las siguientes actividades:</p> <ol style="list-style-type: none"> 1. La empresa GreenOil S.A. con la Gran Nacional Minera Mariscal Sucre, suscribieron el contrato denominado "CONTRATACIÓN DE LA CONSULTARÍA PARA AUDITAR Y CERTIFICAR EL TRABAJO DE EXPLORACIÓN, ASÍ COMO DISEÑAR EL PROGRAMA DE ANÁLISIS MINERALÓGICO Y METALÚRGICO EN EL PROYECTO EL REVENTADOR DE LA GNMMS C.E.M." y con fecha 23 de marzo del 2016 se notifica a la empresa Green Oil S.A. mediante oficio LCC-GNMMS- 001-2016-002 la transferencia del anticipo, por un plazo de 150 días, con lo cual se da inicio a los tiempos y entregables estipulados el contrato. Dando cumplimiento a los plazos estipulados la empresa Green Oil S.A. el 24 de agosto entregó el tercer reporte (Informe Final - ASOCIACIÓN AL HITO 94), el mismo que no fue entregado en la fecha establecida y se encuentra en revisión por la GNMMS (ASOCIACIÓN AL PROBLEMA 2, ACCION 2); por lo cual el Administrador del Contrato procedió a realizar un oficio con las observaciones al informe entregado, para que se realice las respectivas correcciones y así poder entregar la CONFOMIDAD del mismo. 2. Envío de especificaciones Técnicas para la compra de materiales que se utilizarán para la Reetiquetación de Loquetas en el Proyecto El reventador. 3. Revisión del Informe final de la Consultoría de Auditoría y Diseño de análisis metalúrgico entregado por la empresa Green Oil. 4. Planificación y gestión de actividades de campo a efectuarse en el mes de septiembre, relacionadas la Reetiquetación de información en las loquetas del Proyecto. <p>Nota: Cabe mencionar, que la ejecución presupuestaria mensual planificada para el año 2016 de los meses abril, mayo, junio, julio y agosto se encuentran en semáforo rojo, debido a que el Proyecto El Reventador se encuentra paralizado de acuerdo a los lineamientos aprobados en Junta de Accionistas de la GNMMS, en donde se indicó no continuar con las actividades hasta que se tenga los resultados de la Consultoría de Auditoría y Diseño de análisis metalúrgicos. Por tanto, el presupuesto establecido en la herramienta GPR fue una proyección, con miras a obtener los resultados de la consultoría en el mes de Abril; la misma que no se la obtuvo. Es así, que hasta la fecha no se ha realizado la reforma presupuestaria, la misma que se la piensa efectuar cuando se obtenga el Informe Final de la Consultoría y en base a las recomendaciones de la misma; esto con la finalidad de contar una reforma lo más acertada a la realidad. (ASOCIACIÓN AL PRESUPUESTO Y PERFIL ECONÓMICO).</p> | <p>Loarte Merino, Gabriela Vanessa</p> | <p>04/09/2016 - 01:54 PM</p> |
| <p>JULIO 2016</p> <p>En el mes de JULIO del 2016 se han desarrollado las siguientes actividades:</p> <ol style="list-style-type: none"> 1. La empresa GreenOil S.A. con la Gran Nacional Minera Mariscal Sucre, suscribieron el contrato denominado "CONTRATACIÓN DE LA CONSULTARÍA PARA AUDITAR Y CERTIFICAR EL TRABAJO DE EXPLORACIÓN, ASÍ COMO DISEÑAR EL PROGRAMA DE ANÁLISIS MINERALÓGICO Y METALÚRGICO EN EL PROYECTO EL REVENTADOR DE LA GNMMS C.E.M.", y con fecha 23 de marzo del 2016 se notifica a la empresa Green Oil S.A. mediante oficio LCC-GNMMS- 001-2016-002 la transferencia del anticipo, por un plazo de 150 días, con lo cual se da inicio a los tiempos y entregables estipulados el contrato. Dando cumplimiento a los plazos estipulados la empresa Green Oil S.A. el 22 de julio entregó el segundo reporte preliminar de Pruebas Mineralógicas y Metalúrgicas, el mismo que se encontraba incompleto y no fue recibido a conformidad; por lo cual el Administrador del Contrato procedió a realizar la devolución (ASOCIACIÓN AL PROBLEMA 2). Con fecha 02 de agosto del 2016, la empresa Contratada para el desarrollo de la Consultoría, entregó los documentos faltantes al Administrador de Contrato; recibiendo a conformidad los mismos. ASOCIACIÓN AL HITO 93. 2. Visita técnica a cada una de las loquetas del proyecto el Reventador para verificación de estado de las mismas y así poder realizar la compra de materiales para la reetiquetación de loquetas y a su vez posteriormente realizar la actividad en el Proyecto. 3. Apoyo técnico en la búsqueda de nuevas áreas prospectivas, para la GNMMS. | <p>Loarte Merino, Gabriela Vanessa</p> | <p>04/08/2016 - 10:44 AM</p> |

RESÚMENES EJECUTIVOS (MÁS RECIENTES)

| Resúmenes Ejecutivos | Modificado por | Fecha de última actualización |
|--|--|----------------------------------|
| <p>Nota: Cabe mencionar, que la ejecución presupuestaria mensual planificada para el año 2016, de los meses abril, mayo, junio y julio se encuentran en semáforo rojo, debido a que el Proyecto El Reventador se encuentra paralizado de acuerdo a los lineamientos aprobados en Junta de Accionistas de la GNMMS, en dónde se indicó no continuar con las actividades hasta que se tenga los resultados de la Consultoría y Diseño de análisis metalúrgicos. Por tanto, el presupuesto establecido en la herramienta GPR fue una proyección, con miras a obtener los resultados positivos de la consultoría en el mes de Abril; la misma que no se la obtuvo. Es así, que hasta la fecha no se ha realizado la reforma presupuestaria, la misma que se la piensa realizar cuando se obtenga el último informe de la Consultoría y en base a las recomendaciones de la misma, con la finalidad de contar una reforma más acertada a la realidad. (ASOCIACIÓN AL PRESUPUESTO Y PERFIL ECONÓMICO)</p> | | |
| <p>JUNIO 2016</p> <p>En el mes de JUNIO del 2016 se han desarrollado las siguientes actividades:</p> <ol style="list-style-type: none"> 1. Elaboración del estudio previo para la Compra de Software para Base de Datos. 2. La empresa GreenOil S.A. con la Gran Nacional Minera Mariscal Sucre, suscribieron el contrato denominado "CONTRATACIÓN DE LA CONSULTARÍA PARA AUDITAR Y CERTIFICAR EL TRABAJO DE EXPLORACIÓN, ASÍ COMO DISEÑAR EL PROGRAMA DE ANÁLISIS MINERALÓGICO Y METALÚRGICO EN EL PROYECTO EL REVENTADOR DE LA GNMMS C.E.M.", y con fecha 23 de marzo del 2016 se notifica a la empresa Green Oil S.A. mediante oficio LCC-GNMMS- 001-2016-002 la transferencia del anticipo, por un plazo de 150 días, con lo cual se da inicio a los tiempos y entregables estipulados el contrato. Dando cumplimiento a los plazos estipulados la empresa Green Oil S.A. entregó el primer Reporte al administrador de contrato del proceso Geól. Jhonny Herrera, con fecha 20 de mayo del 2016 y firmada el acta Entrega Recepción el 22 de mayo del 2016. (ASOCIACIÓN AL HITO 92). En vista que una vez firmado el contrato y entregado el anticipo, se tiene las fechas reales de entrega de los reportes; por tanto se procedió al cambio de fechas en los hitos establecidos en la Herramienta GPR, para que puedan coincidir de acuerdo a los documentos anexados a los mismos. 3. Con la aprobación de la propuesta de Reetiquetación y estandarización de losetas en el proyecto El Reventador, se realizó las especificaciones Técnicas para la adquisición de los materiales a utilizarse y así posteriormente dar cumplimiento a esta actividad. 4. Los hitos del 95 al 109 se ejecutarán si es favorable el resultado del hito 94. | <p>Loarte Merino, Gabriela Vanessa</p> | <p>05/07/2016 - 04:07 PM</p> |
| <p>MAYO 2016</p> <p>En el mes de MAYO del 2016 se han desarrollado las siguientes actividades:</p> <ol style="list-style-type: none"> 1. Elaboración del estudio previo para la Compra de Software Minero. 2. La empresa GreenOil S.A. entregó el primer Reporte al administrador de contrato del proceso de "CONTRATACIÓN DE LA CONSULTARÍA PARA AUDITAR Y CERTIFICAR EL TRABAJO DE EXPLORACIÓN, ASÍ COMO DISEÑAR EL PROGRAMA DE ANÁLISIS MINERALÓGICO Y METALÚRGICO EN EL PROYECTO EL REVENTADOR DE LA GNMMS C.E.M.", con fecha 22 de mayo del 2016. ASOCIACIÓN AL HITO 92. 3. Estudio previo y propuesta para la estandarización de losetas en el proyecto El Reventador 4. Los hitos del 95 al 109 se ejecutarán si es favorable el resultado del hito 94. | <p>Loarte Merino, Gabriela Vanessa</p> | <p>03/06/2016 - 02:36 PM</p> |
| <p>ABRIL 2016</p> <p>En el mes de ABRIL del 2016 se han desarrollado las siguientes actividades:</p> <ol style="list-style-type: none"> 1.Elaboración del Término de Referencia para la Compra de Software Minero. 2.El administrador de contrato del proceso de "CONTRATACIÓN DE LA CONSULTARÍA PARA AUDITAR Y CERTIFICAR EL TRABAJO DE EXPLORACIÓN, ASÍ COMO DISEÑAR EL PROGRAMA DE ANÁLISIS MINERALÓGICO Y METALÚRGICO EN EL PROYECTO EL REVENTADOR DE LA GNMMS C.E.M.", con fecha 23 de marzo del 2016 se notifica a la empresa Green Oil S.A. mediante oficio LCC-GNMMS- 001-2016-002 la transferencia del anticipo, por un plazo de 150 días, con lo cual se da inicio a los tiempos y entregables estipulados el contrato; por tanto el primer entregable es a los 60 días a partir de la fecha en mención. 3.Una vez firmada el Acta de Inicio de Actividades y realizada la entrega del anticipo, la empresa consultora se trasladó al proyecto El Reventador y a las oficinas de la GNMMS, en dónde revisó y se auditó la información, para poder elaborar el primer reporte de Auditoría de Información. Así mismo en esta visita se realizó la recolección de muestras para análisis metalúrgico. La visita de la consultora fue del 13 al 15 de abril del 2016. 4.Los hitos del 95 al 109 se ejecutarán si es favorable el resultado del hito 94. | <p>Loarte Merino, Gabriela Vanessa</p> | <p>05/05/2016 - 12:39 PM</p> |

RESÚMENES EJECUTIVOS (MÁS RECIENTES)

| Resúmenes Ejecutivos | Modificado por | Fecha de última actualización |
|--|---------------------------------------|-------------------------------|
| <p>MARZO 2016</p> <p>En el mes de marzo del 2016 se han desarrollado las siguientes actividades:</p> <ol style="list-style-type: none"> 1. Aprobación del Presupuesto 2016, el mismo que fue notificado con memorando N°GMS-GG-061 de fecha 21 de marzo de 2016 a través de la gerencia general de la G.N.M.M.S. C.E.M. 2. El administrador de contrato del proceso de "CONTRATACIÓN DE LA CONSULTARÍA PARA AUDITAR Y CERTIFICAR EL TRABAJO DE EXPLORACIÓN, ASÍ COMO DISEÑAR EL PROGRAMA DE ANÁLISIS MINERALÓGICO Y METALÚRGICO EN EL PROYECTO EL REVENTADOR DE LA GNMMS C.E.M.", realizó el ACTA DE INICIO DE ACTIVIDADES con fecha 23 de marzo del 2016 y un plazo de 150 días. 3. Realización de Auditoría del Informe de Exploración 2015 que fue entregado al ARCOM. 4. Actualización de Base de Datos e Informe Compilado de Proyecto El Reventador para la entrega de información a la Consultora que realizará el proceso "CONTRATACIÓN DE LA CONSULTARÍA PARA AUDITAR Y CERTIFICAR EL TRABAJO DE EXPLORACIÓN, ASÍ COMO DISEÑAR EL PROGRAMA DE ANÁLISIS MINERALÓGICO Y METALÚRGICO EN EL PROYECTO EL REVENTADOR DE LA GNMMS C.E.M." | Loarte Merino, Gabriela Vanessa | 04/04/2016 - 09:18 AM |
| <p>FEBRERO 2016</p> <p>En el mes de febrero del 2016 se ha desarrollado las siguientes actividades:</p> <ol style="list-style-type: none"> 1. Calificación de ofertas técnicas para el proceso de consultoría para auditar y certificar el trabajo de exploración, así como diseñar el programa de análisis mineralógico y metalúrgico en el proyecto Reventador. 2. Consultoría para auditar y certificar el trabajo de exploración, así como diseñar el programa de análisis mineralógico y metalúrgico en el proyecto Reventador. Contratada. (ASOCIACIÓN AL HITO 91) 3. Culminación del Informe y Anexos de ARCOM 2015. 4. Gestión de trámites para el Cambio de Fase de Exploración Inicial a Avanzada. <p>Nota: Debido a la NO consecución del presupuesto para la realización de las actividades del año 2016, no se han realizado trabajos exploratorios en la concesión en este mes.</p> | Loarte Merino, Gabriela Vanessa | 04/03/2016 - 04:05 PM |
| <p>ENERO 2016</p> <p>En el mes de enero del 2016 se ha desarrollado las siguientes actividades:</p> <ol style="list-style-type: none"> 1. Debido a la solicitud por parte de la Junta de Accionistas de Gran Nacional Minera Mariscal Sucre CEM, se está realizando el proceso de "Consultoría para auditar y certificar el trabajo de exploración, así como diseñar el programa de análisis mineralógico y metalúrgico en el proyecto Reventador; este proceso se encuentra en etapa de calificación de ofertas, por lo que no se puede aún cerrar el hito 91. (ASOCIACIÓN AL HITO 91) 2. Elaboración del Informe de ARCOM 2015. 3. Elaboración de Informes para Cambio de Fase de Exploración Inicial a Avanzada. | Loarte Merino, Gabriela Vanessa | 05/02/2016 - 09:50 PM |
| <p>DICIEMBRE 2015:</p> <p>Con Oficio N° GMS-CEM.2015-308 de fecha 8 de diciembre se informa al Ministerio de Minería como ente rector, la reprogramación del Proyecto como alcance al Oficio N° GMS-CEM-2015-253 del 2 de Octubre del 2015 (Oficio solicitando re despliegue), en dónde se informa al ministerio de minería los cambios, reprogramación y eliminación de hitos en la herramienta GPR; los mismos que ya fueron realizados en el proyecto El Reventador. Además en el mes de Diciembre se han desarrollado las siguientes actividades:</p> <ol style="list-style-type: none"> 1. Debido a la solicitud por parte de la Junta de Accionistas de Gran Nacional Minera Mariscal Sucre CEM, se esta procediendo a realizar una "Consultoría para auditar y certificar el trabajo de exploración, así como diseñar el programa de análisis mineralógico y metalúrgico en el proyecto Reventador." 2. Elaboración de Informe anual 2015. 3. Elaboración del POA 2016. 4. Elaboración del PAC 2016. | Loarte Merino, Gabriela Vanessa | 04/01/2016 - 04:08 PM |
| <p>NOVIEMBRE 2015: Con Oficio N° GMS-CEM.2015-308 se informa al Ministerio de Minería como ente rector la reprogramación del Proyecto, debido a una solicitud por parte del Directorio de Gran Nacional Minera Mariscal Sucre CEM se procederá a realizar una "Consultoría para auditar y certificar el trabajo de exploración, así como diseñar el programa de análisis mineralógico y metalúrgico en el proyecto Reventador."</p> | Hurtado Ramón, Valeria Patricia | 08/12/2015 - 12:33 PM |
| <p>OCTUBRE 2015:</p> <p>Con el antecedente que el presupuesto para el año 2015 de GNMMS fue aprobado el 6 de Agosto del 2015 por Directorio, se realizó una reprogramación de las actividades a realizarse en</p> | Loarte Merino, Gabriela Vanessa | 05/11/2015 - 05:26 PM |

RESÚMENES EJECUTIVOS (MÁS RECIENTES)

| Resúmenes Ejecutivos | Modificado por | Fecha de última actualización |
|--|--|----------------------------------|
| <p>el último cuatrimestre (Septiembre - Diciembre) 2015. Esto implicó una reprogramación en los Proyectos de GNMMS C.E.M. Paso siguiente solicita al Ministerio de Minas la autorización para un redespiegue Institucional en GPR.</p> <p>Por los antecedentes mencionados, para el mes de septiembre no se ha realizado actividades planificadas en los siguientes hitos:</p> <ol style="list-style-type: none"> 1. Muestras de testigo de perforación para geoquímica de los sondeos DHRA0017, DHRA0018, DHRA0019 y DHRA0020 de los Bloques Amazonas y Amazonas Ampliado. (ASOCIACIÓN AL HITO 116) 2. Perforación de Sondeos DHRA021, DHRA022, DHRA023 y DHRA024 de los Bloques Amazonas y Amazonas Ampliado. (ASOCIACIÓN AL HITO 117) 3. Registrar la información geológica, geotécnica y fotográfica de los testigos de perforación de los sondeos DHRA021, DHRA022, DHRA023 y DHRA024 de los Bloques Amazonas y Amazonas Ampliado. (ASOCIACIÓN AL HITO 118) <p>Los hitos que no se han ejecutado en el mes de octubre afectan a los indicadores relacionados:</p> <ol style="list-style-type: none"> 1. Porcentaje de metros perforados. 2. Porcentaje de collares geolocalizados. 3. Porcentaje de registro geológico de los testigos de perforación (Logueo). <p>Además cabe mencionar, que el equipo técnico del Proyecto El Reventador ha realizado lo siguiente:</p> <ol style="list-style-type: none"> 1. Elaboración y revisión de términos de referencia de la Base de Datos Geológica. 2. Embalaje y transporte de cajas de testigos de roca hacia la bodega de la GNMMS desde el CCR (Centro Coordinador El Reventador). 3. Seguimiento del proceso de consultoría de auditoría y evaluación de las actividades de exploración. | | |
| <p>SEPTIEMBRE - 2015</p> <p>El presupuesto solicitado para el año 2015 de GNMMS fue por \$16'740.224,72; el mismo fue aprobado el 6 de Agosto del 2015 por Directorio, por este motivo se debió realizar una reprogramación de las actividades a realizarse en el último cuatrimestre (Septiembre - Diciembre) 2015. Esto implicó una reprogramación en los Proyectos de GNMMS.</p> <p>Con fecha 12 de agosto del 2015 y memorando GMS-DPR-084, los jefes de proyecto Mompiche y El Reventador solicitaron la gestión con la Gerencia General para realizar los cambios en la Plataforma GPR, con la finalidad de ajustarla a las actividades planificadas del 2015.</p> <p>En el mes de septiembre 2015 se aprueba la reforma al presupuesto por \$6'323.849,32 y se solicita al Ministerio de Minas la autorización para un redespiegue Institucional en GPR.</p> <p>En el mes de octubre 2015 se procederá a realizar una reprogramación de las actividades en los proyectos por lo ante expuesto.</p> <p>Por los antecedentes mencionados, para el mes de septiembre no se ha realizado actividades planificadas en los siguientes hitos:</p> <ol style="list-style-type: none"> 1. Muestras de testigo de perforación para geoquímica de los sondeos DHRA013, DHRA014, DHRA015 y DHRA016 de los Bloques Amazonas y Amazonas Ampliado. (ASOCIACIÓN AL HITO 112) 2. Geolocalización del 60% de collares en la concesión El Reventador efectuado. (ASOCIACIÓN AL HITO 113) 3. Perforación de Sondeos DHRA017, DHRA018, DHRA019 y DHRA020 de los Bloques Amazonas y Amazonas Ampliado. (ASOCIACIÓN AL HITO 114) 4. Registrar la información geológica, geotécnica y fotográfica de los testigos de perforación de los sondeos DHRA0017, DHRA0018, DHRA0019 y DHRA0020 de los Bloques Amazonas y Amazonas Ampliado. (ASOCIACIÓN AL HITO 115) <p>Además cabe mencionar, que el equipo técnico ha realizado lo siguiente:</p> <ol style="list-style-type: none"> 1. Revisión y seguimiento del proceso de consultoría de auditoría y evaluación de las actividades de exploración. 2. Trabajos de campo del logueo geotécnico por el método de Bieniawski de los testigos de perforación en los Bloques Bolívar y Dashino. | <p>Loarte Merino, Gabriela Vanessa</p> | <p>16/10/2015 - 02:47 PM</p> |
| <p>AGOSTO -2015</p> <p>El presupuesto solicitado para el año 2015 de GNMMS fue por \$16'740.224,72; el mismo fue aprobado el 6 de Agosto del 2015 por Directorio, por este motivo se debió realizar una</p> | <p>Loarte Merino, Gabriela Vanessa</p> | <p>16/10/2015 - 12:45 PM</p> |

RESÚMENES EJECUTIVOS (MÁS RECIENTES)

| Resúmenes Ejecutivos | Modificado por | Fecha de última actualización |
|--|--|----------------------------------|
| <p>reprogramación de las actividades a realizarse en el último cuatrimestre (Septiembre - Diciembre) 2015. Esto implicó una reprogramación en los Proyectos de GNMMS.</p> <p>Con fecha 12 de agosto del 2015 y memorando GMS-DPR-084, los jefes de proyecto Mompiche y El Reventador solicitaron la gestión con la Gerencia General para realizar los cambios en la Plataforma GPR, con la finalidad de ajustarla a las actividades planificadas del 2015.</p> <p>Por los antecedentes mencionados, para el mes de agosto no se ha realizado actividades planificadas en los siguientes hitos:</p> <ol style="list-style-type: none"> 1. Muestras de testigo de perforación para geoquímica de los sondeos DHRA0009, DHRA0010, DHRA0011 y DHRA0012 de los Bloques Amazonas y Amazonas Ampliado. (ASOCIACIÓN AL HITO 108) 2. % de apertura de caminos y construcción de Plataformas en el Bloque Amazonas y Amazonas Ampliado. (ASOCIACIÓN AL HITO 109) 3. Perforación de sondeos DHRA0013, DHRA014, DHRA015 y DHRA016 de los Bloques Amazonas y Amazonas Ampliado. (ASOCIACIÓN AL HITO 110) 4. Registrar la información geológica, geotécnica y fotográfica de los testigos de perforación de los sondeos DHRA013, DHRA014, DHRA015 y DHRA016 de los Bloques Amazonas y Amazonas Ampliado. (ASOCIACIÓN AL HITO 111) <p>Además cabe mencionar, que el equipo técnico del Proyecto El Reventador ha realizado lo siguiente:</p> <ol style="list-style-type: none"> 1. Elaboración y revisión del TDR de la consultoría de auditoría y evaluación de las actividades de exploración. 2. Trabajos de campo del logueo geotécnico por el método de Bieniawski de los testigos de perforación en los Bloques Bolívar y Sinclair. | | |
| <p>JULIO La NO aprobación del presupuesto para el 2015, y el desembolso del mismo ha afectado en la no realización de actividades para este mes como las siguientes:</p> <ol style="list-style-type: none"> 1. Muestras de testigo de perforación para geoquímica de los sondeos DHRA005, DHRA006, DHRA007 y DHRA008 de los Bloques Amazonas y Amazonas Ampliado. (ASOCIACIÓN AL HITO 104) 2. 30 % de apertura de caminos y construcción de Plataformas en el Bloque Amazonas y Amazonas. (ASOCIACIÓN AL HITO 105) 2. Perforación de Sondeos DHRA009, DHRA010, DHRA011 y DHRA012 de los Bloques Amazonas y Amazonas Ampliado. (ASOCIACIÓN AL HITO 106) 3. Registrar la información geológica, geotécnica y fotográfica de los testigos de perforación de los sondeos DHRA009, DHRA010, DHRA011 y DHRA012 de los Bloques Amazonas y Amazonas Ampliado. (ASOCIACIÓN AL HITO 106) 4. El presupuesto se encuentra en rojo, debido a que la empresa no posee el recurso económico para ejecutar las actividades planificadas y se encuentran paralizadas para cualquier compra y servicio requeridos. (ASOCIACIÓN AL HITO 107) <p>Además, en oficina se encuentra realizando lo siguiente:</p> <ol style="list-style-type: none"> 1. El Equipo técnico en oficina se encuentra realizando algunos informes técnicos, elaboración de TDRs y replanificación de actividades de campo. | <p>Loarte Merino, Gabriela Vanessa</p> | <p>11/08/2015 - 03:12 PM</p> |
| <p>JUNIO La NO aprobación del presupuesto para el 2015, y el desembolso del mismo ha afectado en la no realización de actividades para este mes como las siguientes:</p> <ol style="list-style-type: none"> 1. Muestras de testigo de perforación para geoquímica de los sondeos DHRA001, DHRA002, DHRA003 y DHRA004 de los Bloques Amazonas y Amazonas Ampliado. (ASOCIACIÓN AL HITO 99) 2. 30 % de apertura de caminos y construcción de Plataformas en el Bloque Amazonas y Amazonas Ampliado. (ASOCIACIÓN AL HITO 100) 3. Geolocalización del 30% de collares en la concesión El Reventador. (ASOCIACIÓN AL HITO 101) 4. Perforación de Sondeos DHRA005, DHRA006, DHRA007 y DHRA008 de los Bloques Amazonas y Amazonas Ampliado. (ASOCIACIÓN AL HITO 102) 5. Registrar la información geológica, geotécnica y fotográfica de los testigos de perforación de los sondeos DHRA005, DHRA006, DHRA007 y DHRA008 de los Bloques Amazonas y Amazonas Ampliado. (ASOCIACIÓN AL HITO 102) 6. El presupuesto se encuentra en rojo, debido a que la empresa no posee el recurso económico para ejecutar las actividades planificadas y se encuentran paralizadas para cualquier compra y servicio requeridos. <p>Además, en oficina se encuentra realizando lo siguiente:</p> | <p>Loarte Merino, Gabriela Vanessa</p> | <p>10/07/2015 - 11:04 AM</p> |

RESÚMENES EJECUTIVOS (MÁS RECIENTES)

| Resúmenes Ejecutivos | Modificado por | Fecha de última actualización |
|--|---------------------------------------|-------------------------------|
| 1. El Equipo técnico en oficina se encuentra realizando algunos informes técnicos y estandarización de funciones del personal y replanificación de actividades de campo. | | |
| <p>MAYO 2015:</p> <p>La NO consecución del presupuesto para el 2015, ha afectado en la no realización de actividades para este mes.</p> <p>No se ha obtenido avances en los hitos del 95 al 98 e indicadores que tienen como fecha de cumplimiento 31 de mayo.</p> <ul style="list-style-type: none"> - Porcentaje de metros perforados. - Porcentaje de collares geolocalizados. - Porcentaje de registro geológico de los testigos de perforación (Logueo). <p>El presupuesto se encuentra en rojo, debido a que la empresa no posee el recurso económico para ejecutar las actividades planificadas.</p> <p>Se ha realizado actividades de oficina como elaboración de Informes, estandarización de procedimientos técnicos, elaboración de TDR.</p> | Loarte Merino, Gabriela Vanessa | 06/06/2015 - 09:07 AM |
| <p>ABRIL - 2015</p> <p>En el mes de Abril debido a que aún no se cuenta con la asignación de fondos no se ha podido ejecutar los hitos 91, 92, 93 y 94. El equipo técnico se encuentra concentrado en las oficinas Quito los mismos que han realizado la elaboración y revisión de TDR relacionados a las compras y servicios del primer cuatrimestre; además elaboración del informe y planificación del 2015 para la entrega a la empresa ENAMI EP.</p> | Loarte Merino, Gabriela Vanessa | 04/05/2015 - 05:07 PM |
| <p>MARZO -2015</p> <p>Aún no se cuenta con la asignación de fondos para continuar con las actividades de perforación en campo; durante el mes de marzo se realizó actividades de oficina como la culminación del Informe de ARCOM y elaboración de TDR de las diferentes compras del primer cuatrimestre del 2015.</p> | Loarte Merino, Gabriela Vanessa | 02/04/2015 - 05:29 PM |
| <p>FEBRERO - 2015</p> <p>Aún no se cuenta con la asignación de fondos para continuar con las actividades de perforación en campo; durante el mes de febrero se realizó, de forma esporádica, el seguimiento y remediación a las plataformas y caminos entre los Bloque Bolívar, Sinclair y Dashino. Esta actividad fue coordinada por la Unidad Ambiental de la GNMMS, hasta el 15 de febrero de 2015. De esta fecha en adelante no se han realizado trabajos.</p> | Loarte Merino, Gabriela Vanessa | 02/04/2015 - 05:21 PM |
| <p>ENERO - 2015</p> <p>En vista que no contamos con la asignación de fondos para continuar con las actividades de perforación en campo; durante el mes de enero se realizó el seguimiento y remediación a las plataformas y caminos del Bloque Sinclair y Dashino. Esta actividad esta coordinada por la Unidad Ambiental de la GNMMS.</p> | Loarte Merino, Gabriela Vanessa | 10/02/2015 - 05:36 PM |
| <p>DICIEMBRE 2014</p> <p>En el mes de diciembre se ha realizado las siguientes actividades:</p> <ul style="list-style-type: none"> -Levantamiento topográfico del 70% del Bloque Bolívar para la generación de cartografía escala 1:5.000 efectuado. Perforación de Sondeos DHRD010, DHRD011, DHRD012 y DHRD013 del Bloque Dashino. -Registrar la información geológica, geotécnica y fotográfica de los testigos de perforación de los sondeosDHRD010, DHRD011, DHRD012 y DHRD013 del Bloque Dashino. -Muestras de testigo de perforación para geoquímica de los sondeos DHRD010, DHRD011, DHRD012 y DHRD013 del Bloque Dashino. -Levantamiento topográfico del 100% del Bloque Bolívar para la generación de cartografía escala 1:5.000 efectuado. -Cartografía, geología y perforaciones finalizados en el periodo 2014. | Loarte Merino, Gabriela Vanessa | 05/01/2015 - 07:31 PM |
| <p>NOVIEMBRE -2014</p> <p>Perforación de Sondeos DHRD005, DHRD006, DHRD007, DHRD008 Y DHRD009 del Bloque Dashino. Levantamiento topográfico del 35% del Bloque Bolívar para la generación de cartografía escala 1:5.000. Registrar la información geológica, geotécnica y fotográfica de los testigos de perforación de los sondeos DHRD004, DHRD005, DHRD006 y DHRD007 del Bloque Dashino. Muestras de testigo de perforación para geoquímica de los sondeos DHRD004, DHRD005, DHRD006 y DHRD007 del Bloque Dashino.</p> <p>Nota: Para este mes se ha realizado un sondeo adicional.</p> | Loarte Merino, Gabriela Vanessa | 05/12/2014 - 01:49 PM |
| <p>OCTUBRE - 2014</p> <p>Levantamiento topográfico del 100% del Bloque Sinclair para la generación de cartografía escala 1:5.000 efectuado. Nivelación geométrica del 35% de puntos del Bloque Bolívar efectuada. Perforación de Sondeos DHRD001, DHRD002, DHRD003 y DHRD004 del Bloque Dashino.</p> | Loarte Merino, Gabriela Vanessa | 05/11/2014 - 10:28 AM |

RESÚMENES EJECUTIVOS (MÁS RECIENTES)

| Resúmenes Ejecutivos | Modificado por | Fecha de última actualización |
|--|---------------------------------------|-------------------------------|
| <p>Registrar la información geológica, geotécnica y fotográfica de los testigos de perforación de los sondeos DHRD001, DHRD002 y DHRD003 del Bloque Dashino. Muestras de testigo de perforación para geoquímica de los sondeos DHRD001, DHRD002 y DHRD003 del Bloque Dashino.</p> <p>Nota: Se alcanzó hasta el mes de octubre la nivelación geométrica del 35% de puntos del Bloque Bolívar y no el 70 % de lo estipulado; debido a que esta temporada es muy lluviosa y han impedido generar en su totalidad la cartografía 1:5000. Para el cumplimiento se aumentó personal de topografía, adquisición de más accesorios para los equipos y modificación de la metodología de toma de datos.</p> | | |
| <p>SEPTIEMBRE - 2014</p> <p>Se realizó la construcción de plataformas y caminos en el Bloque Dashino en un 95%, aún no se han concluido, debido a que se aumentaron sondeos a perforarse y a su vez las fuertes lluvias no han permitido dar cumplimiento a lo planificado.</p> <p>Se ha culminado la geología a detalle del Bloque Amazonas ampliado (Propuesta).</p> <p>Informe de resultados obtenidos en la campaña de perforación de los Bloques Bolívar y Sinclair.</p> | Loarte Merino, Gabriela Vanessa | 01/10/2014 - 07:46 PM |
| <p>AGOSTO - 2014</p> <p>Perforación, registro geológico, geotécnico y fotográfico en un 100% de los Sondeos DHRB011, DHRB012, DHRB013 y DHRB014 del Bloque Bolívar.</p> <p>Nivelación geométrica del 35% de puntos del Bloque Bolívar efectuada.</p> <p>Levantamiento topográfico del 71% del Bloque Sinclair para la generación de cartografía escala 1:5.000 efectuado.</p> <p>La construcción de plataformas y caminos en el Bloque Dashino no se han concluido, debido a que se aumentaron sondeos a perforarse y a su vez las fuertes lluvias no han permitido dar cumplimiento a lo planificado.</p> <p>Nota: Para el mes de agosto no se ha realizado el Levantamiento topográfico del 100% del Bloque Sinclair para la generación de cartografía escala 1:5.000 , debido a las faltas reiteradas de los obreros de topografía, lluvia abundante, y el relieve abrupto combinado con lodo.</p> | Loarte Merino, Gabriela Vanessa | 05/09/2014 - 03:26 PM |
| <p>JULIO - 2014</p> <p>Perforación y registro de información geológico de los sondeos DHRB009 y DHRB010 del Bloque Bolívar. Perforación y registro de la información geológica, geotécnica y fotográfica de los testigos de perforación de los Sondeos DHRS022, DHRS023 del bloque Sinclair. Se realizó la apertura de caminos y construcción de Plataformas en el Bloque Dashino en un 50%. Geolocalización de 39 plataformas de perforación de los bloques Bolívar y Sinclair.</p> <p>Levantamiento topográfico del 75% del Bloque Sinclair para la generación de cartografía escala 1:5.000 efectuado.</p> <p>Nota: La apertura y construcción de caminos se ha realizado en un 50% debido a que han aumentado nuevos puntos para sondeos (reducción de la malla 400*400 metros); así mismo el clima, en este caso las fuertes lluvias han retrasado los trabajos en mención y topográficos.</p> | Loarte Merino, Gabriela Vanessa | 05/08/2014 - 03:04 PM |
| <p>JUNIO - 2014</p> <p>En este mes se ha efectuado el Levantamiento topográfico del 50% del Bloque Sinclair para la generación de cartografía escala 1:5.000.</p> <p>Además, se realizó el cambio de perforaciones por motivo de logística efectuando las perforaciones y registro de la información geológica, geotécnica y fotográfica de los testigos de perforación de los Sondeos DHRS018, DHRS019, DHRS020, DHRS021 correspondientes al HITO 68.</p> <p>Nota: Se agregado un asunto en problemas acerca del cambio de perforaciones, en la misma que se colocó la fecha de cumplimiento de estos hitos no realizados en este mes.</p> | Loarte Merino, Gabriela Vanessa | 04/07/2014 - 12:43 PM |
| <p>MAYO - 2014</p> <p>En este mes se ha realizado la Perforación de los Sondeos DHRB004, DHRB005, DHRB006, DHRB007 y DHRB008 y el registro la información geológica, geotécnica y fotográfica de los testigos de perforación de los Sondeos DHRB004, DHRB005, DHRB006, DHRB007 y DHRB008 del Bloque Bolívar.</p> <p>Se encuentra en avances el levantamiento topográfico del 25% del Bloque Sinclair para la generación de cartografía escala 1:5.000 efectuado, levantamiento topográfico del 50% del Bloque Sinclair para la generación de cartografía escala 1:5.000; debido a que no contamos con un servicio de transporte, ya que el proceso de alquiler de furgoneta se cayó y el de compra de la furgoneta no es viable debido a que se requiere comprar producto nacional (OFICIO SERCOP) y no hay en el Ecuador uno de las características requeridas.</p> | Loarte Merino, Gabriela Vanessa | 05/06/2014 - 08:34 AM |

RESÚMENES EJECUTIVOS (MÁS RECIENTES)

| Resúmenes Ejecutivos | Modificado por | Fecha de última actualización |
|---|---------------------------------------|-------------------------------|
| Es necesario mencionar también, que las Muestras de testigo de perforación para geoquímica de los Sondeos DHRB004, DHRB005, DHRB006, DHRB007 y DHRB008 del Bloque Bolívar, no han sido enviadas debido a la falta de presupuesto comprometido en el contrato del 2013 y el nuevo servicio para el 2014 se encuentra en proceso. | | |
| <p>ABRIL - 2014</p> <p>Generación del modelo geoidal del bloque Sinclair.</p> <p>Perforación de Sondeos DHRS017 en el Bloque Sinclair y DHRB001y DHRB002 del Bloque Bolívar.</p> <p>Registrar la información geológica, geotécnica y fotográfica de los testigos de perforación de los Sondeos DHRS017 en el Bloque Sinclair y DHRB001 y DHRB002 del Bloque Bolívar.</p> <p>Muestras de testigo de perforación para geoquímica de los Sondeos DHRS017 en el Bloque Sinclair y DHRB001 y DHRB002 del Bloque Bolívar.</p> <p>Nota: Las actividades de perforación y topografía han disminuido debido a que aún no salen los procesos de servicio de transporte y de combustible.</p> | Loarte Merino, Gabriela Vanessa | 05/05/2014 - 08:06 PM |
| <p>MARZO - 2014</p> <p>Perforación de Sondeos DHRS013, DHRS014, DHRS015 y DHRS016 del Bloque Sinclair.</p> <p>Registro la información geológica, geotécnica y fotográfica de los testigos de perforación de los Sondeos DHRS013, DHRS014, DHRS015 y DHRS016 del Bloque Sinclair.</p> <p>Muestreo del testigo de perforación para geoquímica de los Sondeos DHRS013, DHRS014, DHRS015 y DHRS016 del Bloque Sinclair; las mismas que fueron enviadas al Laboratorio.</p> <p>Nivelación geométrica del 100% de puntos del Bloque Sinclair.</p> | Loarte Merino, Gabriela Vanessa | 15/04/2014 - 11:50 AM |
| <p>FEBRERO - 2014</p> <p>Nivelación geométrica del 70% de puntos del Bloque Sinclair efectuada.</p> <p>Perforación de Sondeos DHRS009, DHRS010, DHRS011 y DHRS012 del Bloque Sinclair.</p> <p>Concluido</p> <p>Registrar la información geológica, geotécnica y fotográfica de los testigos de perforación de los Sondeos DHRS009, DHRS010, DHRS011 y DHRS012 del Bloque Sinclair.</p> <p>Muestreo de testigo de perforación para geoquímica de los Sondeos DHRS009, DHRS010, DHRS011 y DHRS012 del Bloque Sinclair; las mismas que fueron enviadas al Laboratorio.</p> | Loarte Merino, Gabriela Vanessa | 15/04/2014 - 11:44 AM |
| <p>ENERO - 2014</p> <p>Nivelación geométrica de segundo orden de 20 Km. (1 topógrafo) efectuada Parte 3</p> <p>Puntos de nivelación con posicionamiento GPS efectuados Parte 3</p> <p>Perforación de Sondeos DHRS007 y DHRS0008 del Bloque Sinclair. Concluido</p> <p>Registrar la información geológica, geotécnica y fotográfica de los testigos de perforación de los sondeos DHRS007 y DHRS0008 del Bloque Sinclair.</p> <p>Muestras de testigo de perforación para geoquímica de los sondeos DHRS007 y DHRS008 del Bloque Sinclair, recolectadas y enviadas a Laboratorio ACME LABS.</p> | Loarte Merino, Gabriela Vanessa | 14/04/2014 - 07:26 PM |
| <p>DICIEMBRE</p> <p>Muestras de testigo de perforación para geoquímica de los sondeos RVB-01 y RVB-02 del Bloque Sinclair. Recolectadas y enviadas.</p> <p>Perforación de Sondeos RVB-03, RVB-04, RVB-05 y RVB-06 del Bloque Sinclair. Concluido</p> <p>Apertura de caminos y construcción de Plataformas PB-08, PB-09 y PB-10 en el Bloque Sinclair.</p> <p>Terminado</p> <p>Registrar la información geológica, geotécnica y fotográfica de los testigos de perforación de los sondeos RVB-03, RVB-04, RVB-05 y RVB-06 del Bloque Sinclair. Concluido</p> <p>Muestras de testigo de perforación para geoquímica de los sondeos RVB-03, RVB-04, RVB-05 y RVB-06 del Bloque Sinclair. Recolectadas y enviadas</p> <p>Nivelación geométrica de segundo orden de 8 Km. (1 topógrafo) efectuada Parte 2</p> <p>Puntos de nivelación con posicionamiento GPS efectuados Parte 2</p> <p>Datos GPS procesados Parte 2</p> <p>Datos de puntos de nivelación procesados Parte 2</p> | Loarte Merino, Gabriela Vanessa | 30/01/2014 - 05:41 PM |
| <p>NOVIEMBRE</p> <p>El 15 de noviembre del 2013 inició la campaña de perforación, y por disposición de la Junta de Directorio no se empezó por el Bloque Bolívar como se lo tenía Planificado si no por el Bloque Sinclair y tampoco se empezó las fechas establecidas en la planificación, puesto que se dio prioridad al Proyecto Mompiche.</p> <p>Las actividades realizadas en el mes de noviembre son las siguientes: Apertura de caminos y construcción de Plataformas PB-01, PB-02 y PB-03 en el Bloque Sinclair. Perforación de Sondeos RVB-01 y RVB-02, Bloque Sinclair. Registrar la información geológica, geotécnica y fotográfica de los testigos de perforación de los sondeos RVB-01 y RVB-02 del Bloque Sinclair.</p> | Loarte Merino, Gabriela Vanessa | 12/12/2013 - 12:56 PM |

RESÚMENES EJECUTIVOS (MÁS RECIENTES)

| Resúmenes Ejecutivos | Modificado por | Fecha de última actualización |
|---|---------------------------------------|-------------------------------|
| Apertura de caminos y construcción de Plataformas PB-04, PB-05, PB-06 y PB-07 en el Bloque Sinclair. | | |
| <p>OCTUBRE</p> <p>Como no se pudo concluir el Informe de Geoquímica de suelos y rocas de los Bloques Bolívar y Sinclair, se lo realizó en este mes de OCTUBRE. Además, es necesario manifestar que por Disposiciones Gerenciales y de la junta Directiva de la GNMMS se empezaría la campaña de perforación por el Bloque Sinclair y no por el Bloque Bolívar; por tanto los avances hasta diciembre en lo referente a la "Apertura de caminos y construcción de Plataformas PB-01, PB-02 y PB-03 en el Bloque Bolívar." serán en el Bloque Sinclair; es así que en este mes se ha realizado avances en la construcción de 3 plataformas (S-10, S-13, S-04), y de los caminos que se dirigen a las plataformas mencionadas.</p> | Loarte Merino, Gabriela Vanessa | 07/11/2013 - 11:25 AM |
| <p>SEPTIEMBRE</p> <p>Muestras de roca del Bloques Sinclair de la concesión minera El Reventador.</p> | Loarte Merino, Gabriela Vanessa | 07/11/2013 - 11:13 AM |
| <p>AGOSTO</p> <p>Se realizó el muestras de suelo y roca para geoquímica del Bloque Dashino, Bolívar y Sinclair. Mapeo geológico a escala 1:10.000 de los diferentes afloramientos rocosos, lechos de drenajes y recolección de muestras de roca del área del Bloque Sinclair (Sector Oeste - 398.19 ha) de la concesión minera El Reventador.</p> | Loarte Merino, Gabriela Vanessa | 07/11/2013 - 11:13 AM |
| <p>JULIO</p> <p>Mapeo geológico a escala 1:10.000 de los diferentes afloramientos rocosos, lechos de drenajes y recolección de muestras de roca del área del Bloque Sinclair (Sector Este - 375,56 ha) de la concesión minera El Reventador. Muestras de suelo y roca para geoquímica del Bloque Dashino, Bolívar y Sinclair. Estudio Geofísico de Radiometría de los bloques Bolívar y Sinclair.</p> | Loarte Merino, Gabriela Vanessa | 05/08/2013 - 03:08 PM |
| <p>JUNIO</p> <p>Mapa de avance de Topografía Bloque Dashino actualizado. Muestreo de suelo en una malla de 200 x 200 metros en el área del Bloque Dashino.</p> | Loarte Merino, Gabriela Vanessa | 05/08/2013 - 03:03 PM |
| <p>ABRIL</p> <p>Trabajos topográficos desarrollados en el Bloque Dashino. Levantamiento geológico del Bloque Bolívar. Recolección de rocas en afloramientos en el área Oeste del Bloque Bolívar. Muestreo de suelos en una malla de 200 x 200 metros en el área norte del Bloque Dashino. Actualización de base de datos. Planificación de actividades de perforación.</p> | Loarte Merino, Gabriela Vanessa | 28/05/2013 - 10:38 AM |
| <p>MAYO</p> <p>Digitalización del mapa geológico del Bloque Bolívar. Elaboración de columnas estratigráficas de los drenajes del Bloque Bolívar. Elaboración de cortes geológicos del Bloque Bolívar. Elaboración del mapa geoquímico de suelos de los Bloques Bolívar y Sinclair. Elaboración de informes de necesidades técnicas para el Centro Coordinador. Diseño del galpón de geología en el Centro Coordinador. Finalización del estudio geofísico de los Bloques Bolívar y Sinclair (Consultoría). Reducción de la concesión minera El Reventador.</p> | | |
| <p>AÑO 2010: (26-07-2010) Creación de la Gran Nacional Minera Mariscal Sucre C.E.M. (22-12-2010) Solicitud del otorgamiento de las concesiones de El Reventador. Entregado</p> <p>AÑO 2011: (17-06-2011) Otorgamiento de la Concesión El Reventador. Entregado (30-11-2011) Actividades para el Estudio de Impacto Ambiental. Iniciado</p> <p>AÑO 2012: (02-04-2012) Personal técnico de Topografía y Geología contratado. (02-09-2012) Adquisición de equipos de topografía y geología. Entregado (18-01-2012) Consultoría para los Estudios de Prospección. Contratado (31-05-2012) Recopilación de información cartográfica. Iniciado (23-06-2012) Consultoría para los Estudios de Prospección. Entregado (31-08-2012) Revisión y definición de los bloques de las concesiones. Entregado (27-08-2012) Muestreo de suelos en una malla de 200*200 en el Bloque Bolívar. Iniciado (27-08-2012) Reconocimiento geológico de los Bloques Bolívar y Sinclair de la concesión Minera El Reventador. Iniciado (16-09-2012) Actividades topográficas. Iniciadas (12-11-2012) Muestras de sedimentos pesados y fluviales "Zona A". Enviado a laboratorio</p> | Loarte Merino, Gabriela Vanessa | 28/05/2013 - 10:36 AM |

RESÚMENES EJECUTIVOS (MÁS RECIENTES)

| Resúmenes Ejecutivos | Modificado por | Fecha de última actualización |
|---|----------------|-------------------------------|
| <p>(12-11-2012) Muestras de rocas en afloramientos en el área Este del Bloque Bolívar. Enviado a Laboratorio</p> <p>AÑO 2013:</p> <p>ENERO: Trabajos topográficos desarrollados en el Bloque Bolívar. Generación de curvas de nivel a escala 1:5000. Reconocimiento de los puntos de agua para perforación. Actualización de base de datos.</p> <p>FEBRERO: Trabajos topográficos desarrollados en el Bloque Sinclair. Finalización del muestreo de suelos en una malla de 200*200 en el Bloque Bolívar. Actualización de base de datos.</p> <p>MARZO: Trabajos topográficos desarrollados en el Bloque Sinclair. Finalización del muestreo de suelos en una malla de 200*200 en el Bloque Sinclair. Columna estratigráfica de un drenaje del Bloque Bolívar. Inicio del estudio geofísico de los Bloques Bolívar y Sinclair (Consultoría). Actualización de base de datos.</p> | | |

PROBLEMAS ABIERTOS DEL PROYECTO

| Problema | Fecha de última actualización | Responsable | Urgencia | Impacto | Calificación | Acciones Cerradas / Totales |
|--|-------------------------------|--------------------------------|----------|---------|--------------|-----------------------------|
| Continuidad de la Contratación del Metalurgista para el Proyecto El Reventador | 07/06/2018 | Gabriela Vanessa Loarte Merino | 50 | 80 | 40 | 0/0 |

Problemas cerrados: 16, Abiertos: 1

Riesgos cerrados: 17, Abiertos: 0

LOCALIDADES

| Localidad de Impacto | |
|----------------------|--|
| 1 | Zona 1 - Norte > Sucumbios > Gonzalo Pizarro |

HITOS

| | Hito | Categoría | Fecha Comprometida | Fecha Estimada | Fecha Real | A tiempo | Hito Cumplido | Avance Físico |
|---|--|--|--------------------|----------------|------------|----------|---------------|---------------|
| 1 | DEFINICIÓN: Acuerdo y creación de empresa - firmado. | 4-Inicio de Trabajo | 26/07/2010 | | 27/06/2010 | | Sí | 2.0 |
| 2 | DEFINICIÓN: Perfil del proyecto aprobado. | 4-Inicio de Trabajo | 26/07/2010 | | 27/06/2010 | | Sí | 4.0 |
| 3 | DEFINICIÓN: Presupuesto aprobado. | 4-Inicio de Trabajo | 26/07/2010 | | 27/06/2010 | | Sí | 3.0 |
| 4 | PLANIFICACIÓN: Personal técnico contratado. | 6-Acta de Entrega-Recepción Definitiva | 30/07/2010 | | 30/07/2010 | | Sí | 4.0 |
| 5 | PLANIFICACIÓN: Área minera solicitada. | 4-Inicio de Trabajo | 22/12/2010 | | 01/12/2010 | | Sí | 1.0 |
| 6 | PLANIFICACIÓN: Cronograma valorado y aprobado. | 4-Inicio de Trabajo | 30/12/2010 | | 30/12/2010 | | Sí | 2.0 |
| 7 | PLANIFICACIÓN: Permisos y certificados solicitados. | 2-Publicación de Pliegos | 01/01/2011 | | 01/01/2011 | | Sí | 2.0 |
| 8 | PLANIFICACIÓN: Área minera concesionada. | 3-Adjudicación | 17/06/2011 | | 06/06/2011 | | Sí | 4.0 |
| 9 | PLANIFICACIÓN: Estudios técnicos solicitados. | 4-Inicio de Trabajo | 11/11/2011 | | 11/11/2011 | | Sí | 2.0 |

HITOS

| | Hito | Categoría | Fecha Comprometida | Fecha Estimada | Fecha Real | A tiempo | Hito Cumplido | Avance Físico |
|----|---|----------------------------|--------------------|----------------|------------|----------|---------------|---------------|
| 10 | EJECUCIÓN: Equipo, material, software, análisis solicitados. | 2-Publicación de Pliegos | 12/12/2011 | | 12/12/2011 | | Sí | 8.0 |
| 11 | EJECUCIÓN: Laboratorio para análisis químico contratado. | 3-Adjudicación | 07/07/2012 | | 07/07/2012 | | Sí | 4.0 |
| 12 | EJECUCIÓN: Área minera prospectada. | 9-Entregables Formales | 09/10/2012 | | 09/10/2012 | | Sí | 6.0 |
| 13 | EJECUCION: Replanteo de puntos en las Líneas del Bloque Bolívar (1:25.000) efectuado | 5-Entregables Intermedios | 01/11/2012 | | 01/11/2012 | | Sí | 0.13 |
| 14 | EJECUCION: Mapa de avance de Topografía Bloque Bolívar actualizado | 5-Entregables Intermedios | 30/11/2012 | | 30/11/2012 | | Sí | 0.25 |
| 15 | EJECUCIÓN: Replanteo de puntos en las Líneas del Bloque Sinclair (1:25.000) efectuado | 5-Entregables Intermedios | 20/03/2013 | | 20/03/2013 | | Sí | 0.12 |
| 16 | EJECUCIÓN: Muestras de suelo y roca para geoquímica recolectadas en las áreas de los Bloques Bolívar y Sinclair. Enviadas y Analizadas | 1-Solicitud de Información | 25/03/2013 | | 25/03/2013 | | Sí | 0.8 |
| 17 | EJECUCIÓN: Mapa de avance de Topografía Bloque Sinclair actualizado | 5-Entregables Intermedios | 28/03/2013 | | 28/03/2013 | | Sí | 0.25 |
| 18 | EJECUCIÓN: Replanteo de puntos en las Líneas del Bloque Dashino (1:25.000) efectuado Salida 1 | 5-Entregables Intermedios | 19/04/2013 | | 19/04/2013 | | Sí | 0.25 |
| 19 | EJECUCIÓN: Replanteo de puntos en las Líneas del Bloque Dashino (1:25.000) efectuado Salida 2 | 5-Entregables Intermedios | 26/05/2013 | | 26/05/2013 | | Sí | 0.25 |
| 20 | EJECUCIÓN: Mapeo geológico a escala 1:10.000 de los diferentes afloramientos rocosos, lechos de drenajes y recolección de muestras de roca del área del Bloque Bolívar (442,43 ha) de la concesión minera El Reventador. Realizado | 5-Entregables Intermedios | 31/05/2013 | | 31/05/2013 | | Sí | 0.5 |
| 21 | EJECUCIÓN: Mapa de avance de Topografía Bloque Dashino actualizado | 5-Entregables Intermedios | 01/06/2013 | | 01/06/2013 | | Sí | 0.25 |
| 22 | EJECUCIÓN: Muestreo de suelo en una malla de 200 x 200 metros en el área del Bloque Dashino. Recolectadas | 5-Entregables Intermedios | 30/06/2013 | | 30/06/2013 | | Sí | 0.2 |
| 23 | EJECUCIÓN: Licencia ambiental otorgada. | 3-Adjudicación | 15/07/2013 | | 15/07/2013 | | Sí | 3.0 |
| 24 | EJECUCIÓN: Mapeo geológico a escala 1:10.000 de los diferentes afloramientos rocosos, lechos de drenajes y recolección de muestras de roca del área del Bloque Sinclair (Sector Este - 375,56 ha) de la concesión minera El Reventador. Realizado | 1-Solicitud de Información | 15/07/2013 | | 15/07/2013 | | Sí | 0.25 |

HITOS

| | Hito | Categoría | Fecha Comprometida | Fecha Estimada | Fecha Real | A tiempo | Hito Cumplido | Avance Físico |
|----|--|---------------------------|--------------------|----------------|------------|----------|---------------|---------------|
| 25 | EJECUCIÓN: Muestras de suelo y roca para geoquímica del Bloque Dashino, Bolívar y Sinclair. Enviadas | 4-Inicio de Trabajo | 16/07/2013 | | 16/07/2013 | | Sí | 0.1 |
| 26 | EJECUCIÓN: Estudio Geofísico de Radiometría de los bloques Bolívar y Sinclair entregado. | 5-Entregables Intermedios | 30/07/2013 | | 30/07/2013 | | Sí | 2.0 |
| 27 | EJECUCIÓN: Muestras de suelo y roca para geoquímica del Bloque Dashino, Bolívar y Sinclair. Analizadas | 5-Entregables Intermedios | 16/08/2013 | | 16/08/2013 | | Sí | 0.1 |
| 28 | EJECUCIÓN: Mapeo geológico a escala 1:10.000 de los diferentes afloramientos rocosos, lechos de drenajes y recolección de muestras de roca del área del Bloque Sinclair (Sector Oeste - 398.19 ha) de la concesión minera El Reventador. Realizado | 5-Entregables Intermedios | 31/08/2013 | | 31/08/2013 | | Sí | 0.25 |
| 29 | EJECUCIÓN: Muestras de roca del Bloques Sinclair de la concesión minera El Reventador. Enviado y Analizado | 5-Entregables Intermedios | 20/09/2013 | | 20/09/2013 | | Sí | 0.4 |
| 30 | EJECUCIÓN: Informe de Geoquímica de suelos y rocas de los Bloques Bolívar y Sinclair. Procesadas - Interpretadas | 5-Entregables Intermedios | 30/09/2013 | | 30/09/2013 | | Sí | 0.4 |
| 31 | EJECUCIÓN: Apertura de caminos y construcción de Plataformas PB-01, PB-02 y PB-03 en el Bloque Sinclair. Terminado | 4-Inicio de Trabajo | 20/10/2013 | | 20/10/2013 | | Sí | 0.28 |
| 32 | EJECUCIÓN: Perforación de Sondeos RVB-01 y RVB-02, Bloque Sinclair. Concluido | 5-Entregables Intermedios | 30/10/2013 | | 30/10/2013 | | Sí | 0.45 |
| 33 | EJECUCIÓN: Registrar la información geológica, geotécnica y fotográfica de los testigos de perforación de los sondeos RVB-01 y RVB-02 del Bloque Sinclair. Concluido | 5-Entregables Intermedios | 15/11/2013 | | 15/11/2013 | | Sí | 0.1 |
| 34 | EJECUCIÓN: Nivelación geométrica de segundo orden de 30 Km. (2 topógrafos) efectuada Parte 1 | 5-Entregables Intermedios | 18/11/2013 | | 18/11/2013 | | Sí | 0.25 |
| 35 | EJECUCIÓN: Puntos de nivelación con posicionamiento GPS efectuados Parte 1 | 5-Entregables Intermedios | 18/11/2013 | | 18/11/2013 | | Sí | 0.25 |
| 36 | EJECUCIÓN: Apertura de caminos y construcción de Plataformas PB-04, PB-05, PB-06 y PB-07 en el Bloque Sinclair. Terminado | 4-Inicio de Trabajo | 20/11/2013 | | 20/11/2013 | | Sí | 0.32 |
| 37 | EJECUCIÓN: Muestras de testigo de perforación para geoquímica de los sondeos RVB-01 y RVB-02 del Bloque | 5-Entregables Intermedios | 20/11/2013 | | 20/11/2013 | | Sí | 0.04 |

HITOS

| | Hito | Categoría | Fecha Comprometida | Fecha Estimada | Fecha Real | A tiempo | Hito Cumplido | Avance Físico |
|----|--|---------------------------|--------------------|----------------|------------|----------|---------------|---------------|
| | Sinclair. Recolectadas y enviadas | | | | | | | |
| 38 | EJECUCIÓN: Perforación de Sondeos RVB-03, RVB-04, RVB-05 y RVB-06 del Bloque Sinclair. Concluido | 5-Entregables Intermedios | 30/11/2013 | | 30/11/2013 | | Sí | 0.92 |
| 39 | EJECUCIÓN: Apertura de caminos y construcción de Plataformas PB-08, PB-09 y PB-10 en el Bloque Sinclair. Terminado | 4-Inicio de Trabajo | 10/12/2013 | | 10/12/2013 | | Sí | 0.24 |
| 40 | EJECUCIÓN: Registrar la información geológica, geotécnica y fotográfica de los testigos de perforación de los sondeos RVB-03, RVB-04, RVB-05 y RVB-06 del Bloque Sinclair. Concluido | 5-Entregables Intermedios | 15/12/2013 | | 15/12/2013 | | Sí | 0.16 |
| 41 | EJECUCIÓN: Muestras de testigo de perforación para geoquímica de los sondeos RVB-03, RVB-04, RVB-05 y RVB-06 del Bloque Sinclair. Recolectadas y enviadas | 5-Entregables Intermedios | 20/12/2013 | | 20/12/2013 | | Sí | 0.06 |
| 42 | EJECUCIÓN: Nivelación geométrica de segundo orden de 8 Km. (1 topógrafo) efectuada Parte 2 | 5-Entregables Intermedios | 22/12/2013 | | 22/12/2013 | | Sí | 0.25 |
| 43 | EJECUCIÓN: Puntos de nivelación con posicionamiento GPS efectuados Parte 2 | 5-Entregables Intermedios | 23/12/2013 | | 23/12/2013 | | Sí | 0.25 |
| 44 | EJECUCIÓN: Nivelación geométrica de segundo orden de 20 Km. (1 topógrafo) efectuada Parte 3 | 5-Entregables Intermedios | 21/01/2014 | | 21/01/2014 | | Sí | 0.25 |
| 45 | EJECUCIÓN: Puntos de nivelación con posicionamiento GPS efectuados Parte 3 | 5-Entregables Intermedios | 21/01/2014 | | 21/01/2014 | | Sí | 0.25 |
| 46 | EJECUCIÓN: Perforación de Sondeos DHRS007 y DHRS0008 del Bloque Sinclair. Concluido | 5-Entregables Intermedios | 22/01/2014 | | 22/01/2014 | | Sí | 0.46 |
| 47 | EJECUCIÓN: Registrar la información geológica, geotécnica y fotográfica de los testigos de perforación de los sondeos DHRS007 y DHRS0008 del Bloque Sinclair. Concluido | 5-Entregables Intermedios | 24/01/2014 | | 24/01/2014 | | Sí | 0.08 |
| 48 | EJECUCIÓN: Muestras de testigo de perforación para geoquímica de los sondeos DHRS007 y DHRS008 del Bloque Sinclair. Recolectadas y enviadas | 5-Entregables Intermedios | 31/01/2014 | | 31/01/2014 | | Sí | 0.04 |
| 49 | EJECUCIÓN: Nivelación geométrica del 70% de puntos del Bloque Sinclair efectuada. | 5-Entregables Intermedios | 21/02/2014 | | 21/02/2014 | | Sí | 0.25 |
| 50 | EJECUCIÓN: Perforación de Sondeos DHRS009, DHRS010, DHRS011 y DHRS012 del Bloque Sinclair. Concluido | 5-Entregables Intermedios | 22/02/2014 | | 22/02/2014 | | Sí | 0.92 |

HITOS

| | Hito | Categoría | Fecha Comprometida | Fecha Estimada | Fecha Real | A tiempo | Hito Cumplido | Avance Físico |
|----|--|---------------------------|--------------------|----------------|------------|----------|---------------|---------------|
| 51 | EJECUCIÓN: Registrar la información geológica, geotécnica y fotográfica de los testigos de perforación de los Sondeos DHRS009, DHRS010, DHRS011 y DHRS012 del Bloque Sinclair. Concluido | 5-Entregables Intermedios | 23/02/2014 | | 23/02/2014 | | Sí | 0.16 |
| 52 | EJECUCIÓN: Muestras de testigo de perforación para geoquímica de los Sondeos DHRS009, DHRS010, DHRS011 y DHRS012 del Bloque Sinclair. Recolectadas y enviadas | 5-Entregables Intermedios | 28/02/2014 | | 28/02/2014 | | Sí | 0.08 |
| 53 | EJECUCIÓN: Perforación de Sondeos DHRS013, DHRS014, DHRS015 y DHRS016 del Bloque Sinclair. Concluido | 5-Entregables Intermedios | 22/03/2014 | | 22/03/2014 | | Sí | 0.92 |
| 54 | EJECUCIÓN: Registrar la información geológica, geotécnica y fotográfica de los testigos de perforación de los Sondeos DHRS013, DHRS014, DHRS015 y DHRS016 del Bloque Sinclair. Concluido | 5-Entregables Intermedios | 23/03/2014 | | 23/03/2014 | | Sí | 0.16 |
| 55 | EJECUCIÓN: Muestras de testigo de perforación para geoquímica de los Sondeos DHRS013, DHRS014, DHRS015 y DHRS016 del Bloque Sinclair. Recolectadas y enviadas | 5-Entregables Intermedios | 31/03/2014 | | 31/03/2014 | | Sí | 0.08 |
| 56 | EJECUCIÓN: Nivelación geométrica del 100% de puntos del Bloque Sinclair efectuada. | 5-Entregables Intermedios | 31/03/2014 | | 31/03/2014 | | Sí | 0.25 |
| 57 | EJECUCIÓN: Generación del modelo geoidal del bloque Sinclair | 5-Entregables Intermedios | 15/04/2014 | | 15/04/2014 | | Sí | 0.25 |
| 58 | EJECUCIÓN: Perforación de Sondeos DHRS017 en el Bloque Sinclair y DHRB001y DHRB002 del Bloque Bolívar. Concluido | 5-Entregables Intermedios | 25/04/2014 | | 25/04/2014 | | Sí | 0.69 |
| 59 | EJECUCIÓN: Registrar la información geológica, geotécnica y fotográfica de los testigos de perforación de los Sondeos DHRS017 en el Bloque Sinclair y DHRB001y DHRB002 del Bloque Bolívar. Concluido | 5-Entregables Intermedios | 26/04/2014 | | 26/04/2014 | | Sí | 0.12 |
| 60 | EJECUCIÓN: Muestras de testigo de perforación para geoquímica de los Sondeos DHRS017 en el Bloque Sinclair y DHRB001y DHRB002 del Bloque Bolívar. Recolectadas y enviadas | 5-Entregables Intermedios | 30/04/2014 | | 30/04/2014 | | Sí | 0.06 |
| 61 | EJECUCIÓN: Perforación de Sondeos DHRB004, DHRB005, DHRB006, DHRB007 y DHRB008 del Bloque Bolívar. Concluido | 5-Entregables Intermedios | 25/05/2014 | | 25/05/2014 | | Sí | 1.15 |

HITOS

| | Hito | Categoría | Fecha Comprometida | Fecha Estimada | Fecha Real | A tiempo | Hito Cumplido | Avance Físico |
|----|---|---------------------------|--------------------|----------------|------------|----------|---------------|---------------|
| 62 | EJECUCIÓN: Registrar la información geológica, geotécnica y fotográfica de los testigos de perforación de los Sondeos DHRB004, DHRB005, DHRB006, DHRB007 y DHRB008 del Bloque Bolívar. Concluido | 5-Entregables Intermedios | 27/05/2014 | | 27/05/2014 | | Sí | 0.2 |
| 63 | EJECUCIÓN: Levantamiento topográfico del 25% del Bloque Sinclair para la generación de cartografía escala 1:5.000 efectuado | 5-Entregables Intermedios | 30/05/2014 | | 30/05/2014 | | Sí | 0.25 |
| 64 | EJECUCIÓN: Muestras de testigo de perforación para geoquímica de los Sondeos DHRB004, DHRB005, DHRB006, DHRB007 y DHRB008 del Bloque Bolívar. Recolectadas y enviadas | 5-Entregables Intermedios | 31/05/2014 | | 31/05/2014 | | Sí | 0.1 |
| 65 | EJECUCIÓN: Perforación de Sondeos DHRB009, DHRB010, DHRB011, DHRB012, DHRB013 y DHRB014 del Bloque Bolívar. Concluido | 5-Entregables Intermedios | 23/06/2014 | | 23/06/2014 | | Sí | 1.38 |
| 66 | EJECUCIÓN: Registrar la información geológica, geotécnica y fotográfica de los testigos de perforación de los Sondeos DHRB009, DHRB010, DHRB011, DHRB012, DHRB013 y DHRB014 del Bloque Bolívar. Concluido | 5-Entregables Intermedios | 25/06/2014 | | 25/06/2014 | | Sí | 0.24 |
| 67 | EJECUCIÓN: Levantamiento topográfico del 50% del Bloque Sinclair para la generación de cartografía escala 1:5.000 efectuado | 5-Entregables Intermedios | 30/06/2014 | | 30/06/2014 | | Sí | 0.25 |
| 68 | EJECUCIÓN: Perforación y registro de la información geológica, geotécnica y fotográfica de los testigos de perforación de los Sondeos DHRS018, DHRS019, DHRS020, DHRS021, DHRS022, DHRS023 del bloque Sinclair. Concluido | 5-Entregables Intermedios | 30/07/2014 | | 30/07/2014 | | Sí | 0.12 |
| 69 | EJECUCIÓN: Apertura de caminos y construcción de Plataformas en el Bloque Dashino. Terminado | 5-Entregables Intermedios | 31/07/2014 | | 31/07/2014 | | Sí | 0.2 |
| 70 | EJECUCIÓN: Geolocalización de 39 plataformas de perforación de los bloques Bolívar y Sinclair. | 5-Entregables Intermedios | 31/07/2014 | | 31/07/2014 | | Sí | 0.25 |
| 71 | EJECUCIÓN: Levantamiento topográfico del 75% del Bloque Sinclair para la generación de cartografía escala 1:5.000 efectuado | 5-Entregables Intermedios | 31/07/2014 | | 31/07/2014 | | Sí | 0.25 |
| 72 | EJECUCIÓN: Nivelación geométrica del 35% de puntos del Bloque Bolívar efectuada. | 5-Entregables Intermedios | 22/08/2014 | | 22/08/2014 | | Sí | 0.25 |

HITOS

| | Hito | Categoría | Fecha Comprometida | Fecha Estimada | Fecha Real | A tiempo | Hito Cumplido | Avance Físico |
|----|---|---------------------------|--------------------|----------------|------------|----------|---------------|---------------|
| 73 | EJECUCIÓN: Levantamiento topográfico del 100% del Bloque Sinclair para la generación de cartografía escala 1:5.000 efectuado | 5-Entregables Intermedios | 31/08/2014 | | 31/08/2014 | | Sí | 0.25 |
| 74 | EJECUCIÓN: Informe de resultados obtenidos en la campaña de perforación de los Bloques Bolívar y Sinclair. Finalizado | 5-Entregables Intermedios | 15/09/2014 | | 15/09/2014 | | Sí | 0.5 |
| 75 | EJECUCIÓN: Nivelación geométrica del 70% de puntos del Bloque Bolívar efectuada. | 5-Entregables Intermedios | 17/10/2014 | | 17/10/2014 | | Sí | 0.25 |
| 76 | EJECUCIÓN: Perforación de Sondeos DHRD001, DHRD002 y DHRD003 del Bloque Dashino. Concluido | 5-Entregables Intermedios | 20/10/2014 | | 20/10/2014 | | Sí | 0.69 |
| 77 | EJECUCIÓN: Registrar la información geológica, geotécnica y fotográfica de los testigos de perforación de los sondeos DHRD001, DHRD002 y DHRD003 del Bloque Dashino. Concluido | 5-Entregables Intermedios | 23/10/2014 | | 23/10/2014 | | Sí | 0.12 |
| 78 | EJECUCIÓN: Muestras de testigo de perforación para geoquímica de los sondeos DHRD001, DHRD002 y DHRD003 del Bloque Dashino. Recolectadas y enviadas | 5-Entregables Intermedios | 26/10/2014 | | 26/10/2014 | | Sí | 0.06 |
| 79 | EJECUCIÓN: Perforación de Sondeos DHRD004, DHRD005, DHRD006 y DHRD007 del Bloque Dashino. Concluido | 5-Entregables Intermedios | 20/11/2014 | | 20/11/2014 | | Sí | 0.69 |
| 80 | EJECUCIÓN: Levantamiento topográfico del 35% del Bloque Bolívar para la generación de cartografía escala 1:5.000 efectuado | 5-Entregables Intermedios | 21/11/2014 | | 21/11/2014 | | Sí | 0.25 |
| 81 | EJECUCIÓN: Registrar la información geológica, geotécnica y fotográfica de los testigos de perforación de los sondeos DHRD004, DHRD005, DHRD006 y DHRD007 del Bloque Dashino. Concluido | 5-Entregables Intermedios | 23/11/2014 | | 23/11/2014 | | Sí | 0.12 |
| 82 | EJECUCIÓN: Muestras de testigo de perforación para geoquímica de los sondeos DHRD004, DHRD005, DHRD006 y DHRD007 del Bloque Dashino. Recolectadas y enviadas | 5-Entregables Intermedios | 26/11/2014 | | 26/11/2014 | | Sí | 0.06 |
| 83 | EJECUCIÓN: Levantamiento topográfico del 70% del Bloque Bolívar para la generación de cartografía escala 1:5.000 efectuado | 5-Entregables Intermedios | 20/12/2014 | | 20/12/2014 | | Sí | 0.25 |
| 84 | EJECUCIÓN: Perforación de Sondeos DHRD008, DHRD009, DHRD010, | 5-Entregables Intermedios | 27/12/2014 | | 27/12/2014 | | Sí | 0.69 |

HITOS

| | Hito | Categoría | Fecha Comprometida | Fecha Estimada | Fecha Real | A tiempo | Hito Cumplido | Avance Físico |
|----|--|---------------------------|--------------------|----------------|------------|----------|---------------|---------------|
| | DHRD011 y DHRD012 del Bloque Dashino. Concluido | | | | | | | |
| 85 | EJECUCIÓN: Registrar la información geológica, geotécnica y fotográfica de los testigos de perforación de los sondeos DHRD008, DHRD009, DHRD010, DHRD011 y DHRD012 del Bloque Dashino. Concluido | 5-Entregables Intermedios | 28/12/2014 | | 28/12/2014 | | Sí | 0.12 |
| 86 | EJECUCIÓN: Muestras de testigo de perforación para geoquímica de los sondeos DHRD008, DHRD009, DHRD010, DHRD011 y DHRD012 del Bloque Dashino. Recolectadas y enviadas | 5-Entregables Intermedios | 30/12/2014 | | 30/12/2014 | | Sí | 0.06 |
| 87 | EJECUCIÓN: Levantamiento topográfico del 100% del Bloque Bolívar para la generación de cartografía escala 1:5.000 efectuado | 5-Entregables Intermedios | 31/12/2014 | | 31/12/2014 | | Sí | 0.25 |
| 88 | EJECUCIÓN: Cartografía, geología, geoquímica, geofísica, perforaciones finalizados - 2014. | 5-Entregables Intermedios | 31/12/2014 | | 31/12/2014 | | Sí | 4.0 |
| 89 | EJECUCIÓN: Informe anual de los trabajos realizados en la campaña de perforación del año 2014. Finalizado | 5-Entregables Intermedios | 15/01/2015 | | 12/01/2015 | | Sí | 0.0 |
| 90 | EJECUCIÓN: Informe para ARCOM - año 2014, de los trabajos realizados en la concesión minera El Reventador. Finalizado | 9-Entregables Formales | 05/03/2015 | | 05/03/2015 | | Sí | 0.0 |
| 91 | EJECUCIÓN: Consultoría para auditar y certificar el trabajo de exploración, así como diseñar el programa de análisis mineralógico y metalúrgico en el proyecto Reventador Contratada. | 5-Entregables Intermedios | 04/03/2016 | | 04/03/2016 | | Sí | 0.2 |
| 92 | EJECUCIÓN: Reporte preliminar de auditoría de información de la consultoría realizándose en el proyecto Reventador. Entregado | 5-Entregables Intermedios | 22/05/2016 | | 22/05/2016 | | Sí | 0.45 |
| 93 | EJECUCIÓN: Reporte preliminar de resultados mineralógicos y metalúrgicos. Entregado | 5-Entregables Intermedios | 21/07/2016 | | 02/08/2016 | | Sí | 0.46 |
| 94 | EJECUCIÓN: Reporte final de la consultoría en el proyecto Reventador. Entregado | 5-Entregables Intermedios | 20/08/2016 | | 14/09/2016 | | Sí | 4.0 |
| 95 | EJECUCIÓN: Solicitud de ampliación de fecha fin de proyecto. Realizada | 9-Entregables Formales | 19/09/2016 | | 19/10/2016 | | Sí | 0.1 |
| 96 | EJECUCIÓN: Informe para ARCOM - año 2017, de los trabajos realizados en la concesión minera El Reventador. Finalizado | 5-Entregables Intermedios | 31/03/2018 | | 31/03/2018 | | Sí | 0.2 |

HITOS

| | Hito | Categoría | Fecha Comprometida | Fecha Estimada | Fecha Real | A tiempo | Hito Cumplido | Avance Físico |
|-----|--|---------------------------|--------------------|----------------|------------|----------|---------------|---------------|
| 97 | EJECUCIÓN: Contratación de Metalurgista para efectuar la investigación de análisis adicionales. Contratado. | 5-Entregables Intermedios | 31/05/2018 | 31/05/2018 | | | No | 0.4 |
| 98 | EJECUCIÓN: Revisión por parte del Metalurgista, la información técnica existente del proyecto y diseño de un programa metalúrgico de análisis adicionales. Entregado | 5-Entregables Intermedios | 30/06/2018 | 30/06/2018 | | | No | 0.4 |
| 99 | EJECUCIÓN: Contratación de Laboratorio para análisis adicionales de caracterización geológica y pruebas metalúrgicas preliminares. Contratado | 5-Entregables Intermedios | 30/07/2018 | 30/07/2018 | | | No | 4.0 |
| 100 | EJECUCIÓN: Entrega de Resultados de Caracterización Geológica y Análisis Metalúrgico Preliminar. | 5-Entregables Intermedios | 30/10/2018 | 30/10/2018 | | | No | 0.4 |
| 101 | EJECUCIÓN: Reporte final del Metalurgista de los Análisis del Proyecto El Reventador. Entregado | 5-Entregables Intermedios | 28/12/2018 | 28/11/2018 | | | No | 0.4 |
| 102 | EJECUCIÓN: Solicitud de ampliación de fecha fin de proyecto. Realizada | 5-Entregables Intermedios | 30/12/2018 | 30/12/2018 | | | No | 0.4 |
| 103 | CIERRE: Informe final del proyecto. Elaborado. | 9-Entregables Formales | 31/12/2018 | 31/12/2018 | | | No | 15.5 |

INDICADORES DEL PROYECTO

| Indicador | Estado | Avance al Período | Meta | Resultado del Período | Fecha de Inicio | Último Período Actualizado |
|-------------------------------|--------|-------------------|------|-----------------------|-----------------|----------------------------|
| No hay información disponible | | | | | | |

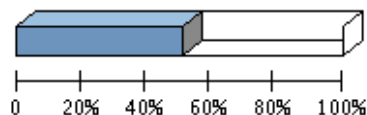
AVANCE FINANCIERO DEL PROYECTO

COSTO TOTAL

| | |
|-------------------------------|-----------------|
| Anticipo Desembolsado: | 0.00 |
| Estimado Al Fin Del Proyecto: | 8,970,509.14 ** |
| Costo Total: | 17,848,025.81 |
| Total Devengado: | 8,970,509.14 |
| % Costo Total Devengado: | 50.26 % |

***El Estimado al fin del proyecto se calcula con el devengado de años anteriores, mas el programado a devengar actual, mas el planeado de años futuros.*

% COSTO TOTAL DEVENGADO



% Costo Total Devengado: 50.26 %

Perfil Económico 2018

| | Años Previos | Año Actual (2018) | Años Futuros | Total |
|---|----------------|-------------------|--------------|---------------|
| Ppto. Planeado | 12,269,543.08 | 0.00 | 0.00 | 12,269,543.08 |
| Ppto. Externo Planeado | 0.00 | 0.00 | 0.00 | 0.00 |
| Ppto. Aprobado Inicial | 12,269,543.08 | 0.00 | 0.00 | 12,269,543.08 |
| Ppto. Codificado | 12,269,543.08 | 0.00 | 0.00 | 12,269,543.08 |
| Ppto. Comprometido | 0.00 | 0.00 | 0.00 | 0.00 |
| Planeado - Codificado (2018) | | 0.00 | | |
| Programado a Devengar | 19,431,734.32 | 0.00 | 0.00 | 19,431,734.32 |
| Ppto. Devengado | 8,970,509.14 | 0.00 | 0.00 | 8,970,509.14 |
| Pagado Real | 0.00 | 0.00 | 0.00 | 0.00 |
| Estimado a fin de año | * 8,970,509.14 | 0.00 | 0.00 | 8,970,509.14 |
| Variación Proyectada (Programado a Devengar - Estimado) | 10,461,225.18 | 0.00 | 0.00 | 10,461,225.18 |
| % de Programado a Devengar vs. Devengado | * 46.16 % | 0.00 % | 0.00 % | 46.16 % |
| Ppto. Codificado 998 | 0.00 | 0.00 | 0.00 | 0.00 |
| Ppto. Devengado 998 | 0.00 | 0.00 | 0.00 | 0.00 |

* Ppto. Devengado

OBJETIVOS ALINEADOS

Objetivos Operativos

| | |
|---|--|
| 4 | Incrementar la información geológica minera en las concesiones mineras Mompiche y El Reventador MEDIANTE la implementación de nuevas prácticas para la investigación geológica minera. |
|---|--|

ARCHIVOS DEL PROYECTO

| | Descripción de Archivo | Archivo | Fecha de Alta |
|---|--|---------|---------------|
| 1 | ASOCIACIÓN HITO 24.- Mapeo geológico a escala 10.000 de los diferentes afloramientos rocosos, lechos de drenajes y recolección de muestras.(Sector Este) | C.6.pdf | 16/05/2014 |
| 2 | ASOCIACIÓN HITO 25.- Muestras de suelo y roca para geoquímica del Bloque Dashino, Bolívar y Sinclair. Enviadas | C.7.pdf | 16/05/2014 |
| 3 | ASOCIACIÓN HITO 36.-Apertura de caminos y construcción de plataformas PB-04,PB-05,PB-06,PB-07. | D.9.pdf | 04/06/2014 |

ARCHIVOS DEL PROYECTO

| | Descripción de Archivo | Archivo | Fecha de Alta |
|----|---|---|---------------|
| 4 | ANEXO AL MES DE ABRIL 2018: MEMORANDO CDC-GNMMS-001-2018-05_ENTREGA DE LA AUDITORIA AL INFORME DE EXPLORACIÓN AVANZADA 2017. | MEMORANDO_CDC-GNMMS-001-2018-05.pdf | 09/05/2018 |
| 5 | ANEXO AL MES DE ABRIL 2018: MEMORANDO N ° GMS-JPR-25-2018_ENTREGA DE INFORMES DE PROSPECCIÓN Y EXPLORACIÓN | MEMORANDO_N°_GMS-JPR-25-2018.pdf | 09/05/2018 |
| 6 | ASOCIACION HITO 15.- Replanteo de puntos en las Líneas del Bloque Sinclair (1:25.000) efectuado | B.6.jpg | 22/05/2014 |
| 7 | ASOCIACION HITO 17.- Mapa de avance de Topografía Bloque Sinclair actualizado | B.8.jpg | 22/05/2014 |
| 8 | ASOCIACION HITO 18.- Replanteo de puntos en las Líneas del Bloque Dashino (1:25.000) efectuado Salida 1 | B.9.jpg | 22/05/2014 |
| 9 | ASOCIACION HITO 19.- Replanteo de puntos en las Líneas del Bloque Dashino (1:25.000) efectuado Salida 2 | C.1.jpg | 22/05/2014 |
| 10 | ASOCIACION HITO 21.- Mapa de avance de Topografía Bloque Dashino actualizado | C.3.jpg | 22/05/2014 |
| 11 | ASOCIACION HITO 34.- Nivelación geométrica de segundo orden de 30 Km. efectuada Parte 1 | D.7.jpg | 22/05/2014 |
| 12 | ASOCIACION HITO 35.- Puntos de nivelación con posicionamiento GPS efectuados Parte 1 | D.8.jpg | 22/05/2014 |
| 13 | ASOCIACION HITO 42.- Nivelación geométrica de segundo orden de 8 Km. efectuada Parte 2 | E.6.jpg | 22/05/2014 |
| 14 | ASOCIACION HITO 43.- Puntos de nivelación con posicionamiento GPS efectuados Parte 2 | E.7.jpg | 22/05/2014 |
| 15 | ASOCIACION HITO 44.- Nivelación geométrica de segundo orden de 20 Km. efectuada Parte 3 | E.8.jpg | 22/05/2014 |
| 16 | ASOCIACION HITO 45.- Puntos de nivelación con posicionamiento GPS efectuados Parte 3 | E.9.jpg | 22/05/2014 |
| 17 | ASOCIACION HITO 49.- Nivelacion geométrica del 70% de puntos del bloque Sinclair efectuada | F.4.jpg | 22/05/2014 |
| 18 | ASOCIACION HITO 56.- Nivelación geométrica de segundo orden del 100% de puntos del Bloque Sinclair efectuada | G.2.jpg | 22/05/2014 |
| 19 | ASOCIACION HITO 59.-Registrar la información geológica, geotécnica y fotográfica de los testigos de perforación del Sondeo DHRB001 del Bloque Bolívar. | G.5.2.pdf | 04/06/2014 |
| 20 | ASOCIACION HITO 59.-Registrar la información geológica, geotécnica y fotográfica de los testigos de perforación del Sondeo DHRS017 del Bloque Sinclair. | G.5.1.pdf | 04/06/2014 |
| 21 | ASOCIACION HITO 72.- Nivelación geométrica del 35% del bloque Bolívar | I.2.jpg | 28/10/2014 |
| 22 | ASOCIACION HITO 73.- Levantamiento topográfico del 100% del Bloque Sinclair para la generación de cartografía escala 1:5.000 efectuado | I.3.jpg | 01/10/2014 |
| 23 | ASOCIACION HITO 84.- Levantamiento topográfico del 70% del Bloque Bolívar para la generación de cartografía escala 1:5.000 efectuado | J.9.jpg | 06/01/2015 |
| 24 | ASOCIACIÓN AL HITO 93.- Reporte Preliminar de Pruebas Metalúrgicas. | K.5.pdf | 31/08/2016 |
| 25 | ASOCIACIÓN AL HITO 94.- Reporte Final para revisión del Proyecto EL Reventador. | K.6.1.pdf | 31/08/2016 |
| 26 | ASOCIACIÓN AL HITO 94.- Reporte Final para revisión del Proyecto EL Reventador. | K.6.2.pdf | 21/09/2016 |
| 27 | ASOCIACIÓN AL HITO 95: Solicitud de ampliación de fecha fin de proyecto. Realizada | K.7.pdf | 26/10/2016 |
| 28 | ASOCIACIÓN AL PROBLEMA 2: ACCIÓN DE RECORDATORIO A LA EMPRESA GREEN OIL, PARA LA ENTREGA DEL SEGUNDO REPORTE | RECORDATORIO_A_LA_EMPRESA_GREEN_OIL_(ACCION_4082016_PROBLEMA_2).pdf | 08/06/2018 |

ARCHIVOS DEL PROYECTO

| | Descripción de Archivo | Archivo | Fecha de Alta |
|----|--|--|---------------|
| 29 | ASOCIACIÓN AL PROBLEMA 2: ACCIÓN DE RECORDATORIO A LA EMPRESA GREEN OIL, PARA LA ENTREGA DEL SEGUNDO REPORTE | RESPUESTA_AL_MAIL_DE_NO_ENTREGA_DEL_INFORME... | 08/08/2016 |
| 30 | ASOCIACIÓN AL PROBLEMA 2: Respuesta a la Acción 2 del Problema 2 | RESPUESTA_A_LA_ACCIÓN_2_DEL_PROBLEMA_2.pdf | 31/08/2016 |
| 31 | ASOCIACIÓN AL PROBLEMA 5: Solicitud de cambios en fecha fin del Proyecto, Hitos, e Indicadores. ACCIÓN 1 | MEMORANDO_GMS-JPR-2016-043_ANEXO_AL_PROBLEMA_5__ACCIÓN_1.pdf | 20/10/2016 |
| 32 | ASOCIACIÓN AL PROBLEMA 5: Solicitud de información de fecha de Junta de Accionistas. ACCIÓN 2 | MEMORANDO_GMS-JPR-2016-044_ANEXO_AL_PROBLEMA_5__ACCIÓN_2.pdf | 20/10/2016 |
| 33 | ASOCIACIÓN AL RIESGO 14: Gestionar entrega y uso de equipos de protección personal según los riesgos de cada puesto de trabajo (ACCION 1) | Registro_de_entrega_de_dotación_y_EPP.pdf | 17/10/2016 |
| 34 | ASOCIACIÓN AL RIESGO 14: Gestionar entrega y uso de equipos de protección personal según los riesgos de cada puesto de trabajo (ACCION 1) | Registros_de_formación_a_trabajadores-charlas_diarias.pdf | 17/10/2016 |
| 35 | ASOCIACIÓN AL RIESGO 17: INFORME DE SOCIALIZACIÓN Y PERMISOS | INFORME_DE_SOCIALIZACIÓN_Y_PERMISOS_ANEXO_A... | 05/03/2017 |
| 36 | ASOCIACIÓN AL RIESGO 17: MEMORANDO AL DEPARTAMENTO DE SSARC , PARA EL APOYO EN EL CUMPLIMIENTO DE ACCIONES DE LOS RIESGOS DEL PROYECTO EL REVENTADOR | MEMORANDO_GMS-DPR-2016-012_ANEXO_A_RIESGO_17.pdf | 05/07/2016 |
| 37 | ASOCIACIÓN AL RIESGO 17: PLAN DE SOCIALIZACIÓN E INFORMACIÓN DEL PROYECTO DE EXPLORACIÓN MINERA EL REVENTADOR , PARA EVITAR INCERTIDUMBRE (ACCION 3) | MEMORANDO_GMS-SSARC-161_ANEXO_RIESGO_17_ACCION3.pdf | 21/09/2016 |
| 38 | ASOCIACIÓN AL RIESGO 6: MEMORANDO DE SOLICITUD DEL PROCESO DE AUDITORÍA DEL PROYECTO EL REVENTADOR | MEMORANDO_GMS-SSARC-2016-018_ANEXO_RIESGO_6.pdf | 23/03/2016 |
| 39 | ASOCIACIÓN HITO 1.-Acuerdo y creación de empresas-firmado. | A.1.pdf | 16/05/2014 |
| 40 | ASOCIACIÓN HITO 10.- Equipo, material, software, análisis solicitados. | B.1.pdf | 16/05/2014 |
| 41 | ASOCIACIÓN HITO 11.- Laboratorio para Análisis Químico Contratado | B.2.pdf | 16/05/2014 |
| 42 | ASOCIACIÓN HITO 12.- Área Minera Prospectada. | B.3.pdf | 16/05/2014 |
| 43 | ASOCIACIÓN HITO 13.- Replanteo de puntos en las líneas del bloque Bolívar (1:25.000) efectuado | B.4.jpg | 22/05/2014 |
| 44 | ASOCIACIÓN HITO 14.- Mapa de avance de Topografía en el bloque Bolívar actualizado | B.5.jpg | 22/05/2014 |
| 45 | ASOCIACIÓN HITO 16.-Muestras de suelo y roca para geoquímica recolectadas en las áreas de los Bloques Bolívar y Sinclair. Enviadas y Analizadas. | B.7.pdf | 16/05/2014 |
| 46 | ASOCIACIÓN HITO 2.-Perfil del proyecto aprobado. | A.2.pdf | 16/05/2014 |
| 47 | ASOCIACIÓN HITO 20.- Mapeo geológico a escala 1:10.000 de los diferentes afloramientos rocosos, lechos de drenajes y recolección de muestras del área del Bloque Bolivar (442.43 ha) de la Concesión Minera El Reventador. Realizado | C.2.pdf | 16/05/2014 |
| 48 | ASOCIACIÓN HITO 22.-Muestreo de suelo en una malla de 200 x 200 metros en el área del Bloque Dashino. Recolectadas | C.4.pdf | 16/05/2014 |
| 49 | ASOCIACIÓN HITO 23.- Licencia ambiental otorgada. | C.5.pdf | 16/05/2014 |
| 50 | ASOCIACIÓN HITO 26.-Estudio Geofísico de Radiometría de los bloques Bolívar y Sinclair entregado. | C.8.pdf | 16/05/2014 |
| 51 | ASOCIACIÓN HITO 27.-Muestras de suelo y roca para geoquímica del Bloque Dashino, Bolívar y Sinclair. Analizadas | C.9.pdf | 16/05/2014 |

ARCHIVOS DEL PROYECTO

| | Descripción de Archivo | Archivo | Fecha de Alta |
|----|--|-----------|---------------|
| 52 | ASOCIACIÓN HITO 28.-Mapeo geológico a escala 110.000 de los diferentes afloramientos rocosos, lechos de drenajes y recolección de muestras (Sector Oeste - 398.19 ha). | D.1.jpg | 16/05/2014 |
| 53 | ASOCIACIÓN HITO 29.-Muestras de roca del Bloque Sinclair de la concesión minera El Reventador. | D.2.pdf | 16/05/2014 |
| 54 | ASOCIACIÓN HITO 3.- Presupuesto Aprobado | A.3.pdf | 16/05/2014 |
| 55 | ASOCIACIÓN HITO 30.-Informe de Geoquímica de rocas de los Bloques Bolívar y Sinclair. | D.3.pdf | 16/05/2014 |
| 56 | ASOCIACIÓN HITO 31.- Apertura de caminos y construcción de plataformas PB-01, PB-02 Y PB-03 en el Bloque Sinclair. | D.4.pdf | 04/06/2014 |
| 57 | ASOCIACIÓN HITO 32.-Perforación de sondeos RVB-01 y RVB-02, Bloque Sinclair. | D.5.pdf | 03/06/2014 |
| 58 | ASOCIACIÓN HITO 33.-Registrar la información geológica, geotécnica y fotográfica de los testigos de perforación del sondeo RVB-01 del Bloque Sinclair. | D.6.1.pdf | 03/06/2014 |
| 59 | ASOCIACIÓN HITO 33.-Registrar la información geológica, geotécnica y fotográfica de los testigos de perforación del sondeo RVB-02 del Bloque Sinclair. | D.6.2.pdf | 03/06/2014 |
| 60 | ASOCIACIÓN HITO 37.-Muestras de testigo de perforación para geoquímica de los sondeos RVB-01 y RVB-02 del Bloque Sinclair.1 | E.1.1.pdf | 03/06/2014 |
| 61 | ASOCIACIÓN HITO 37.-Muestras de testigo de perforación para geoquímica de los sondeos RVB-01 y RVB-02 del Bloque Sinclair.2 | E.1.2.pdf | 03/06/2014 |
| 62 | ASOCIACIÓN HITO 38.-Perforación de Sondeos RVB-03, RVB-04, RVB-05 y RVB-06 del Bloque Sinclair. | E.2.pdf | 03/06/2014 |
| 63 | ASOCIACIÓN HITO 39.- Apertura de caminos y construcción de Plataformas PB-08, PB-09 y PB-10 en el Bloque Sinclair. | E.3.pdf | 04/06/2014 |
| 64 | ASOCIACIÓN HITO 4.- Personal Técnico Contratado | A.4.xlsx | 16/05/2014 |
| 65 | ASOCIACIÓN HITO 40.- Registrar la información geológica, geotécnica y fotográfica de los testigos de perforación del sondeo RVB-03. | E.4.1.pdf | 04/06/2014 |
| 66 | ASOCIACIÓN HITO 40.-Registrar la información geológica, geotécnica y fotográfica de los testigos de perforación del sondeo RVB-04. | E.4.2.pdf | 04/06/2014 |
| 67 | ASOCIACIÓN HITO 40.-Registrar la información geológica, geotécnica y fotográfica de los testigos de perforación del sondeo RVB-05. | E.4.3.pdf | 04/06/2014 |
| 68 | ASOCIACIÓN HITO 40.-Registrar la información geológica, geotécnica y fotográfica de los testigos de perforación del sondeo RVB-06. | E.4.4.pdf | 04/06/2014 |
| 69 | ASOCIACIÓN HITO 41.-Muestras de testigo de perforación para geoquímica de los sondeos RVB-03, RVB-04, RVB-05 y RVB-06 del Bloque Sinclair. | E.5.1.pdf | 04/06/2014 |
| 70 | ASOCIACIÓN HITO 41.-Muestras de testigo de perforación para geoquímica de los sondeos RVB-03, RVB-04, RVB-05 y RVB-06 del Bloque Sinclair. | E.5.2.pdf | 04/06/2014 |
| 71 | ASOCIACIÓN HITO 46.-Perforación de Sondeos DHRS007 y DHRS0008 del Bloque Sinclair. | F.1.pdf | 04/06/2014 |
| 72 | ASOCIACIÓN HITO 47.-Registrar la información geológica, geotécnica y fotográfica del testigo de perforación del sondeo DHRS007. | F.2.1.pdf | 04/06/2014 |
| 73 | ASOCIACIÓN HITO 47.-Registrar la información geológica, geotécnica y fotográfica del testigo de perforación del sondeo DHRS008. | F.2.2.pdf | 04/06/2014 |

ARCHIVOS DEL PROYECTO

| | Descripción de Archivo | Archivo | Fecha de Alta |
|----|---|-----------|---------------|
| 74 | ASOCIACIÓN HITO 48.-Muestras de testigo de perforación para geoquímica de los sondeos DHRS007 y DHRS008 del Bloque Sinclair. | F.3.pdf | 04/06/2014 |
| 75 | ASOCIACIÓN HITO 5.-Área Minera Solicitada | A.5.pdf | 16/05/2014 |
| 76 | ASOCIACIÓN HITO 50.-Perforación de Sondeos DHRS009, DHRS010, DHRS011 y DHRS012 del Bloque Sinclair. | F.5.pdf | 04/06/2014 |
| 77 | ASOCIACIÓN HITO 51.-Muestras de testigo de perforación para geoquímica de los sondeos RVB-03, RVB-04, RVB-05 y RVB-06 del Bloque Sinclair. | F.6.1.pdf | 04/06/2014 |
| 78 | ASOCIACIÓN HITO 51.-Registrar la información geológica, geotécnica y fotográfica del testigo de perforación del sondeo DHRS011. | F.6.3.pdf | 04/06/2014 |
| 79 | ASOCIACIÓN HITO 51.-Registrar la información geológica, geotécnica y fotográfica del testigo de perforación del sondeo DHRS012. | F.6.4.pdf | 04/06/2014 |
| 80 | ASOCIACIÓN HITO 51.Registrar la información geológica, geotécnica y fotográfica del testigo de perforación del sondeo DHRS010. | F.6.2.pdf | 04/06/2014 |
| 81 | ASOCIACIÓN HITO 52.-Muestras de testigo de perforación para geoquímica de los Sondeos DHRS009, DHRS010, DHRS011 y DHRS012 del Bloque Sinclair. | F.7.pdf | 04/06/2014 |
| 82 | ASOCIACIÓN HITO 53.-Perforación de Sondeos DHRS013, DHRS014, DHRS015 y DHRS016 del Bloque Sinclair. | F.8.pdf | 04/06/2014 |
| 83 | ASOCIACIÓN HITO 54.-Registrar la información geológica, geotécnica y fotográfica de los testigos de perforación del Sondeo DHRS014. | F.9.2.pdf | 04/06/2014 |
| 84 | ASOCIACIÓN HITO 54.-Registrar la información geológica, geotécnica y fotográfica de los testigos de perforación del Sondeo DHRS015. | F.9.3.pdf | 04/06/2014 |
| 85 | ASOCIACIÓN HITO 54.-Registrar la información geológica, geotécnica y fotográfica de los testigos de perforación del Sondeo DHRS016. | F.9.4.pdf | 04/06/2014 |
| 86 | ASOCIACIÓN HITO 54.-Registrar la información geológica, geotécnica y fotográfica del testigo de perforación del Sondeos DHRS013. | F.9.1.pdf | 04/06/2014 |
| 87 | ASOCIACIÓN HITO 55.-Muestras de testigo de perforación para geoquímica de los Sondeos DHRS013, DHRS014, DHRS015 y DHRS016 del Bloque Sinclair. | G.1.pdf | 04/06/2014 |
| 88 | ASOCIACIÓN HITO 57.-Generación del Modelo Geoidal del Bloque Sinclair. | G.3.jpg | 04/06/2014 |
| 89 | ASOCIACIÓN HITO 58.-Perforación de Sondeos DHRS017 en el Bloque Sinclair y DHRB001y DHRB002 del Bloque Bolívar. | G.4.pdf | 04/06/2014 |
| 90 | ASOCIACIÓN HITO 59.-Registrar la información geológica, geotécnica y fotográfica de los testigos de perforación del Sondeo DHRB002 del Bloque Bolívar. | G.5.3.pdf | 04/06/2014 |
| 91 | ASOCIACIÓN HITO 6.- Cronograma Valorado y Aprobado. | A.6.xlsx | 16/05/2014 |
| 92 | ASOCIACIÓN HITO 60.Muestras de testigo de perforación para geoquímica de los Sondeos DHRS017 en el Bloque Sinclair y DHRB001y DHRB002 del Bloque Bolívar. | G.6.pdf | 04/06/2014 |
| 93 | ASOCIACIÓN HITO 61.-Perforación de sondeos DHRB004, DHRB005, DHRB006, DHRB007, DHRB008 del Bloque Bolívar. Concluido | G.7.pdf | 04/07/2014 |

ARCHIVOS DEL PROYECTO

| | Descripción de Archivo | Archivo | Fecha de Alta |
|-----|--|-----------|---------------|
| 94 | ASOCIACIÓN HITO 62.-Registrar la información geológica, geotécnica y fotográfica del testigo de perforación del sondeo DHRB004. | G.8.1.pdf | 04/07/2014 |
| 95 | ASOCIACIÓN HITO 62.-Registrar la información geológica, geotécnica y fotográfica del testigo de perforación del sondeo DHRB005. | G.8.2.pdf | 04/07/2014 |
| 96 | ASOCIACIÓN HITO 62.-Registrar la información geológica, geotécnica y fotográfica del testigo de perforación del sondeo DHRB006. | G.8.3.pdf | 04/07/2014 |
| 97 | ASOCIACIÓN HITO 62.-Registrar la información geológica, geotécnica y fotográfica del testigo de perforación del sondeo DHRB007. | G.8.4.pdf | 04/07/2014 |
| 98 | ASOCIACIÓN HITO 62.-Registrar la información geológica, geotécnica y fotográfica del testigo de perforación del sondeo DHRB008. | G.8.5.pdf | 04/07/2014 |
| 99 | ASOCIACIÓN HITO 63.- Levantamiento topográfico del 25% del bloque Sinclair para la generación de cartografía escala 1:5.000 | G.9.jpg | 19/06/2014 |
| 100 | ASOCIACIÓN HITO 64.-Muestras de testigo de perforación para geoquímica de los Sondeos DHRB004, DHRB005, DHRB006, DHRB007, DHRB008 del Bloque Bolívar. Recolectadas y enviadas. | H.1.pdf | 04/07/2014 |
| 101 | ASOCIACIÓN HITO 65.-Perforación de Sondeos DHRB009, DHRB010 del Bloque Bolívar. | H.2.1.pdf | 01/08/2014 |
| 102 | ASOCIACIÓN HITO 65.-Perforación de Sondeos DHRB011, DHRB012, DHRB013, DHRB014 del Bloque Bolívar. Concluido | H.2.2.pdf | 02/09/2014 |
| 103 | ASOCIACIÓN HITO 66.-Registrar la información geológica, geotécnica y fotográfica del testigo de perforación del Sondeo DHRB009. | H.3.1.pdf | 01/08/2014 |
| 104 | ASOCIACIÓN HITO 66.-Registrar la información geológica, geotécnica y fotográfica del testigo de perforación del Sondeo DHRB010. | H.3.2.pdf | 02/09/2014 |
| 105 | ASOCIACIÓN HITO 66.-Registrar la información geológica, geotécnica y fotográfica del testigo de perforación del Sondeo DHRB011. | H.3.3.pdf | 02/09/2014 |
| 106 | ASOCIACIÓN HITO 66.-Registrar la información geológica, geotécnica y fotográfica del testigo de perforación del Sondeo DHRB012. | H.3.4.pdf | 02/09/2014 |
| 107 | ASOCIACIÓN HITO 66.-Registrar la información geológica, geotécnica y fotográfica del testigo de perforación del Sondeo DHRB013. | H.3.5.pdf | 02/09/2014 |
| 108 | ASOCIACIÓN HITO 66.-Registrar la información geológica, geotécnica y fotográfica del testigo de perforación del Sondeo DHRB014. | H.3.6.pdf | 02/09/2014 |
| 109 | ASOCIACIÓN HITO 67.- Levantamiento topográfico del 50% del bloque Sinclair para la generación de cartografía a escala 1:5.000 efectuado | H.4.jpg | 03/07/2014 |
| 110 | ASOCIACIÓN HITO 68.-Muestras de los sondeos DHRS018, DHRS019, DHRS020, DHRS021, DHRS022, DHRS023 del Bloque Sinclair. Enviadas | H.5.8.pdf | 04/07/2014 |
| 111 | ASOCIACIÓN HITO 68.-Perforación de sondeos DHRS018, DHRS019, DHRS020, DHRS021 del Bloque Sinclair. Concluido | H.5.1.pdf | 04/07/2014 |
| 112 | ASOCIACIÓN HITO 68.-Registrar la información geológica, geotécnica y fotográfica del testigo de perforación del sondeo DHRS018 del Bloque Sinclair. | H.5.2.pdf | 04/07/2014 |
| 113 | ASOCIACIÓN HITO 68.-Registrar la información geológica, geotécnica y fotográfica del testigo de perforación del sondeo DHRS019 del Bloque Sinclair. | H.5.3.pdf | 04/07/2014 |

ARCHIVOS DEL PROYECTO

| | Descripción de Archivo | Archivo | Fecha de Alta |
|-----|---|-----------|---------------|
| 114 | ASOCIACIÓN HITO 68.-Registrar la información geológica, geotécnica y fotográfica del testigo de perforación del sondeo DHRS020 del Bloque Sinclair. | H.5.4.pdf | 04/07/2014 |
| 115 | ASOCIACIÓN HITO 68.-Registrar la información geológica, geotécnica y fotográfica del testigo de perforación del sondeo DHRS021 del Bloque Sinclair. | H.5.5.pdf | 04/08/2014 |
| 116 | ASOCIACIÓN HITO 68.-Registrar la información geológica, geotécnica y fotográfica del testigo de perforación del sondeo DHRS022 del Bloque Sinclair. | H.5.6.pdf | 04/08/2014 |
| 117 | ASOCIACIÓN HITO 68.-Registrar la información geológica, geotécnica y fotográfica del testigo de perforación del sondeo DHRS023 del Bloque Sinclair. | H.5.7.pdf | 04/08/2014 |
| 118 | ASOCIACIÓN HITO 69.-Apertura de caminos y construcción de Plataformas en el Bloque Dashino. | H.6.pdf | 04/08/2014 |
| 119 | ASOCIACIÓN HITO 7.- Permisos y Certificados Solicitados. | A.7.pdf | 16/05/2014 |
| 120 | ASOCIACIÓN HITO 70.- Geolocalización de 39 plataformas de perforación de los bloques Bolívar y Sinclair. | H.7.jpg | 01/08/2014 |
| 121 | ASOCIACIÓN HITO 71.- Levantamiento topográfico del 75% del Bloque Sinclair para la generación de cartografía escala 1:5.000 efectuado | H.8.jpg | 01/08/2014 |
| 122 | ASOCIACIÓN HITO 74.-Informe de resultados obtenidos en la campaña de perforación de los Bloques Bolívar y Sinclair. Finalizado. | I.4.1.pdf | 28/10/2014 |
| 123 | ASOCIACIÓN HITO 74.-Informe de resultados obtenidos en la campaña de perforación de los Bloques Bolívar y Sinclair. Finalizado. | I.4.2.pdf | 28/10/2014 |
| 124 | ASOCIACIÓN HITO 74.-Informe de resultados obtenidos en la campaña de perforación de los Bloques Bolívar y Sinclair. Finalizado. | I.4.3.pdf | 28/10/2014 |
| 125 | ASOCIACIÓN HITO 74.-Informe de resultados obtenidos en la campaña de perforación de los Bloques Bolívar y Sinclair. Finalizado. | I.4.4.pdf | 28/10/2014 |
| 126 | ASOCIACIÓN HITO 74.-Informe de resultados obtenidos en la campaña de perforación de los Bloques Bolívar y Sinclair. Finalizado. | I.4.5.pdf | 28/10/2014 |
| 127 | ASOCIACIÓN HITO 74.-Informe de resultados obtenidos en la campaña de perforación de los Bloques Bolívar y Sinclair. Finalizado. | I.4.6.pdf | 28/10/2014 |
| 128 | ASOCIACIÓN HITO 74.-Informe de resultados obtenidos en la campaña de perforación de los Bloques Bolívar y Sinclair. Finalizado. | I.4.7.pdf | 28/10/2014 |
| 129 | ASOCIACIÓN HITO 76.-Perforación de Sondeos DHRD001, DHRD002, DHRD003 y DHRD004 del Bloque Dashino. | I.6.pdf | 04/11/2014 |
| 130 | ASOCIACIÓN HITO 77.-Registrar la información geológica, geotécnica y fotográfica de los testigos de perforación del sondeo DHRD001 del Bloque Dashino. | I.7.1.pdf | 04/11/2014 |
| 131 | ASOCIACIÓN HITO 77.-Registrar la información geológica, geotécnica y fotográfica de los testigos de perforación del sondeo DHRD002 del Bloque Dashino. | I.7.2.pdf | 04/11/2014 |
| 132 | ASOCIACIÓN HITO 77.-Registrar la información geológica, geotécnica y fotográfica de los testigos de perforación del sondeo DHRD003 del Bloque Dashino. | I.7.3.pdf | 04/11/2014 |
| 133 | ASOCIACIÓN HITO 78.-Muestras de testigo de perforación para geoquímica de los sondeos DHRD001, DHRD002 y DHRD003 del Bloque Dashino. Recolectadas y enviadas. | I.8.jpg | 04/11/2014 |

ARCHIVOS DEL PROYECTO

| | Descripción de Archivo | Archivo | Fecha de Alta |
|-----|--|-----------|---------------|
| 134 | ASOCIACIÓN HITO 8.-Área Minera Concesionada. | A.8.pdf | 16/05/2014 |
| 135 | ASOCIACIÓN HITO 80.-Perforación de Sondeos DHRD004, DHRD005, DHRD006 y DHRD007 del Bloque Dashino. | I.9.pdf | 05/12/2014 |
| 136 | ASOCIACIÓN HITO 82.-Registrar la información geológica, geotécnica y fotográfica de los testigos de perforación del sondeo DHRD005. | J.2.1.pdf | 05/12/2014 |
| 137 | ASOCIACIÓN HITO 82.-Registrar la información geológica, geotécnica y fotográfica de los testigos de perforación del sondeo DHRD006. | J.2.2.pdf | 05/12/2014 |
| 138 | ASOCIACIÓN HITO 82.-Registrar la información geológica, geotécnica y fotográfica de los testigos de perforación del sondeo DHRD007. | J.2.3.pdf | 05/12/2014 |
| 139 | ASOCIACIÓN HITO 82.-Registrar la información geológica, geotécnica y fotográfica de los testigos de perforación del sondeo DHRD008. | J.2.5.pdf | 05/12/2014 |
| 140 | ASOCIACIÓN HITO 82.-Registrar la información geológica, geotécnica y fotográfica de los testigos de perforación del sondeo DHRD008. | J.2.4.pdf | 05/12/2014 |
| 141 | ASOCIACIÓN HITO 83.-Muestras de testigo de perforación para geoquímica de los sondeos DHRD004, DHRD005, DHRD006 y DHRD007 del Bloque Dashino. | J.3.jpg | 05/12/2014 |
| 142 | ASOCIACIÓN HITO 85.-Perforación de Sondeos DHRD010, DHRD011, DHRD011, DHRD0113 del Bloque Dashino. | J.5.pdf | 05/01/2015 |
| 143 | ASOCIACIÓN HITO 86.-Registrar la información geológica, geotécnica y fotográfica de los testigos de perforación del sondeo DHRD010. | J.6.1.pdf | 05/01/2015 |
| 144 | ASOCIACIÓN HITO 86.-Registrar la información geológica, geotécnica y fotográfica de los testigos de perforación del sondeo DHRD011. | J.6.2.pdf | 05/01/2015 |
| 145 | ASOCIACIÓN HITO 86.-Registrar la información geológica, geotécnica y fotográfica de los testigos de perforación del sondeo DHRD012. | J.6.3.pdf | 05/01/2015 |
| 146 | ASOCIACIÓN HITO 86.-Registrar la información geológica, geotécnica y fotográfica de los testigos de perforación del sondeo DHRD013. | J.6.4.pdf | 05/01/2015 |
| 147 | ASOCIACIÓN HITO 87.- Levantamiento topográfico del 100% del Bloque Bolívar para la generación de cartografía escala 1:5.000 efectuado | J.9.jpg | 05/12/2014 |
| 148 | ASOCIACIÓN HITO 87.-Muestras de testigo de perforación para geoquímica de los sondeos DHRD010, DHRD011, DHRD012, DHRD013 del Bloque Dashino. Recolectadas y enviadas | J.7.1.jpg | 05/01/2015 |
| 149 | ASOCIACIÓN HITO 87.-Muestras de testigo de perforación para geoquímica de los sondeos DHRD010, DHRD011, DHRD012, DHRD013 del Bloque Dashino. Recolectadas y enviadas | J.7.2.jpg | 05/01/2015 |
| 150 | ASOCIACIÓN HITO 88.-Cartografía, geología, geoquímica, geofísica, perforaciones finalizados - 2014. | J.9.pdf | 10/01/2015 |
| 151 | ASOCIACIÓN HITO 89.- Informe anual de los trabajos realizados en la campaña de perforación del año 2014. Finalizado | K.1.pdf | 04/03/2016 |
| 152 | ASOCIACIÓN HITO 9.- Estudios técnicos solicitados. | A.9.pdf | 04/03/2016 |
| 153 | ASOCIACIÓN HITO 90.- Informe para ARCOM - año 2014, de los trabajos realizados en la concesión minera El Reventador. Finalizado | K.2.pdf | 02/04/2015 |
| 154 | ASOCIACIÓN HITO 91.-Consultoría para auditar y certificar el trabajo de exploración, así como diseñar el | K.3.pdf | 04/03/2016 |

ARCHIVOS DEL PROYECTO

| | Descripción de Archivo | Archivo | Fecha de Alta |
|-----|---|--|---------------|
| | programa de análisis mineralógico y metalúrgico en el proyecto Reventador Contratada. | | |
| 155 | ASOCIACIÓN HITO 92: Reporte preliminar de auditoria de información de la consultoría realizandose en el proyecto Reventador. | K.4.pdf | 03/06/2016 |
| 156 | ASOCIACIÓN HITO 96.- MEMORANDO N°GMS-JPR-013-2018_ENTREGA DEL INFORME DE EXPLORACION E INVERSION 2017 | MEMORANDO_N°GMS-JPR-013-2018_ENTREGA_DEL_INFORME_DE_EXPLORACION_E_INVERSION_2017.pdf | 12/04/2018 |
| 157 | ASOCIACIÓN MES ABRIL 2016: OFICIO DE NOTIFICACIÓN DE INICIO DE ACTIVIDADES DE LA CONSULTORIA. | OFICIO_N°_LCC-GNMMS-_001-2016-002.pdf | 05/05/2016 |
| 158 | ASOCIACIÓN MES ABRIL 2017: MEMORANDO N° GMS-JPR-22A-2017_SALIDA DE CAMPO | MEMORANDO_N°_GMS-JPR-22A-2017_SALIDA_DE_CAMPO_ASOCIACIÓN_AL_MES_DE_ABRIL_2017.pdf | 08/05/2017 |
| 159 | ASOCIACIÓN MES ABRIL 2017: MEMORANDO N° GMS-JPR-25-2017_SOLICITUD DE INFORMACIÓN PARA ADMINISTRACIÓN DE CONTRATO | MEMORANDO_N°_GMS-JPR-25-2017_SOLICITUD_DE_INFORMACIÓN_PARA_ADMINISTRACIÓN_DE_CONTRATO.pdf | 08/05/2017 |
| 160 | ASOCIACIÓN MES AGOSTO 2017: MAIL DE NOTIFICACIÓN A LA PARTICIPACIÓN DEL CURSO DE PROJECT | MAIL_DEL_CURSO_DE_CAPACITACIÓN_AL_CURSO_DE_PROJECT_06/09/2017.pdf | 06/09/2017 |
| 161 | ASOCIACIÓN MES AGOSTO 2017: MEMORANDO DE ATENCIÓN A LAS OBSERVACIONES DE ARCOM | MEMORANDO_N°_GMS-JPR-052-2017_ATENCIÓN_A_LAS_OBSERVACIONES_DE_ARCOM.pdf | 06/09/2017 |
| 162 | ASOCIACIÓN MES AGOSTO 2017: MEMORANDO DE AUDITORIA A LAS DE OBSERVACIONES DEL ARCOM | MEMORANDO_N°GMS-JPR-054-2017_SOLICITUD_DE_AUDITORÍA_A_LAS_SUBSANCIONES_DEL_PROYECTO.pdf | 06/09/2017 |
| 163 | ASOCIACIÓN MES DE MAYO 2017: ACTA ENTREGA RECEPCIÓN GESTION DOCUMENTAL Y ARCHIVO | ACTA_ENTREGA_RECEPCIÓN_GESTIÓN_DOCUMENTAL_Y_ARCHIVO_06/09/2017.pdf | 06/09/2017 |
| 164 | ASOCIACIÓN MES DICIEMBRE 2016: MEMORANDOS DE SOLICITUD DE DIRECTRICES PARA REALIZAR CONSULTORÍA DE ANÁLISIS METALURGICOS ADICIONALES | MEMORANDOS_GMS-JPR-059_Y_GMS-JPR-059A.pdf | 05/01/2017 |
| 165 | ASOCIACIÓN MES ENERO 2017: MEMORANDO N° GMS-JPR-02-2017_ENTREGA DEL REPORTE TÉCNICO 2016 | MEMORANDO_N°_GMS-JPR-02-2017_ENTREGA_DEL_REPORTE_TÉCNICO_2016_ASOCIACIÓN_AL_MES_DE_ENERO_2017.pdf | 08/05/2017 |
| 166 | ASOCIACIÓN MES ENERO 2017: MEMORANDO N° GMS-JPR-02A-2017_ALCANCE Y JUSTIFICACIONES POA PARA ENAMI | MEMORANDO_N°_GMS-JPR-02A-2017_ALCANCE_Y_JUSTIFICACIONES_POA_PARA_ENAMI_ASOCIACIÓN_AL_MES_DE_ENERO_2017.pdf | 08/05/2017 |
| 167 | ASOCIACIÓN MES FEBRERO 2017: AVANCE DE GESTION DOCUMENTAL FEBRERO | AVANCE_DE_GESTION_DOCUMENTAL_FEBRERO_ASOCIACIÓN_AL_MES_DE_FEBRERO_2017.pdf | 08/05/2017 |
| 168 | ASOCIACIÓN MES FEBRERO 2017: MAIL ACLARACIONES A LA ENAMI | MAIL_ACLARACIONES_A_LA_ENAMI_ASOCIACIÓN_AL_MES_DE_FEBRERO_2017.pdf | 08/05/2017 |
| 169 | ASOCIACIÓN MES FEBRERO 2017: MAIL LEVANTAMIENTO DE INFORMACIÓN DE ANÁLISIS METALÚRGICOS ADICIONALES | MAIL_LEVANTAMIENTO_DE_INFORMACIÓN_DE_ANÁLISIS_METALÚRGICOS_ADICIONALES_08/05/2017.pdf | 08/05/2017 |
| 170 | ASOCIACIÓN MES FEBRERO 2017: MAIL LEVANTAMIENTO DE INFORMACIÓN DE ANÁLISIS METALÚRGICOS ADICIONALES | MAIL_LEVANTAMIENTO_DE_INFORMACIÓN_DE_ANÁLISIS_METALÚRGICOS_ADICIONALES_08/05/2017.pdf | 08/05/2017 |
| 171 | ASOCIACIÓN MES FEBRERO 2017: MEMORANDO N° GMS-JPR-06-2017_ELECCIÓN DE AUDITOR MINERO | MEMORANDO_N°_GMS-JPR-06-2017_ELECCIÓN_DE_AUDITOR_MINERO_ASOCIACIÓN_AL_MES_DE_FEBRERO_2017.pdf | 08/05/2017 |
| 172 | ASOCIACIÓN MES FEBRERO 2017: MEMORANDO N° GMS-JPR-13A-2017_JUSTIFICATIVO PARA REALIZACIÓN DE CONSULTORÍA DE ANÁLISIS ADICIONALES | MEMORANDO_N°_GMS-JPR-13A-2017_JUSTIFICATIVO_PARA_REALIZACIÓN_DE_CONSULTORÍA_DE_ANÁLISIS_ADICIONALES.pdf | 08/05/2017 |
| 173 | ASOCIACIÓN MES JULIO 2016: OFICIO DE ENTREGA DE DOCUMENTOS FALTANTES DEL SEGUNDO REPORTE DE LA CONSULTORÍA DE AUDITORÍA Y CERTIFICACIÓN | OFICIO_SEGUNDO_REPORTE_02082016.pdf | 04/08/2016 |
| 174 | ASOCIACIÓN MES JULIO 2016: OFICIO DE ENTREGA DEL SEGUNDO REPORTE DE LA CONSULTORÍA DE AUDITORÍA Y CERTIFICACIÓN | OFICIO_SEGUNDO_REPORTE_22072016.pdf | 04/08/2016 |

ARCHIVOS DEL PROYECTO

| | Descripción de Archivo | Archivo | Fecha de Alta |
|-----|--|---|---------------|
| 175 | ASOCIACIÓN MES JULIO 2017: ENTREGA DE EVALUACIÓN DE DESEMPEÑO | GMS-JPR-040-2017_ENTREGA_DE_EVALUACIÓN_DE_DESEMPEÑO.pdf | 09/08/2017 |
| 176 | ASOCIACIÓN MES JULIO 2017: ENTREGA DE REQUERIMIENTOS PARA ESTUDIO PREVIO | GMS-JPR-044-2017_ENTREGA_DE_REQUERIMIENTOS_PARA_ESTUDIO_PREVIO.pdf | 09/08/2017 |
| 177 | ASOCIACIÓN MES JULIO 2017: OFICIO 17727 CGE AUTORIZACIÓN DE CUPOS SOLICITADOS PARA CAPACITACIÓN | OFICIO_17727_CGE_AUTORIZACIÓN_DE_CUPOS_SOLICITADOS_PARA_CAPACITACIÓN.pdf | 09/08/2017 |
| 178 | ASOCIACIÓN MES JULIO 2017: RESPUESTA A SOLICITUDES DE ENAMI | GMS-JPR-047-2017_RESPUESTA_A_SOLICITUDES_DE_ENAMI.pdf | 09/08/2017 |
| 179 | ASOCIACIÓN MES JULIO 2017: SOLICITUD DE APROBACIÓN Y GESTION DE SOLICITUDES PARA ACTIVIDADES DE REETIQUETACIÓN | GMS-JPR-038-2017_SOLICITUD_DE_APROBACIÓN_Y_GESTION_DE_SOLICITUDES_PARA_ACTIVIDADES_DE_REETIQUETACIÓN.pdf | 09/08/2017 |
| 180 | ASOCIACIÓN MES JUNIO 2017: MEMORANDO N° GMS-JPR-035-2017 ENTREGA DE OBJETIVOS, JUSTIFICACIÓN Y REQUERIMIENTOS PARA LA CONSULTA AL SERCOP | MEMORANDO_N°_GMS-JPR-035-2017_ENTREGA_DE_OBETIVOS_JUSTIFICACIÓN_Y_REQUERIMIENTOS_PARA_LA_CONSULTA_AL_SERCOP.pdf | 06/07/2017 |
| 181 | ASOCIACIÓN MES JUNIO 2017: MEMORANDO N° GMS-JPR-036-2017 REVISION Y AUTORIZACIÓN DEL POA MODIFICADO 2017 | MEMORANDO_N°_GMS-JPR-036-2017_REVISION_Y_AUTORIZACIÓN_DEL_POA_MODIFICADO_2017.pdf | 06/07/2017 |
| 182 | ASOCIACIÓN MES MARZO 2016: ACTA DE INICIO DE ACTIVIDADES DE CONSULTORÍA | ACTA_DE_INICIO_DE_ACTIVIDADES_GNMMS-GREEN_OIL.pdf | 04/04/2016 |
| 183 | ASOCIACIÓN MES MARZO 2016: MEMORANDO DE APROBACIÓN DE PRESUPUESTO 2016 | MEMORANDO_GMS-GG-061.pdf | 04/04/2016 |
| 184 | ASOCIACIÓN MES MARZO 2017: AVANCE DE GESTION DOCUMENTAL MARZO | AVANCE_DE_GESTION_DOCUMENTAL_MARZO_2017_ASOCIACIÓN_AL_MES_DE_MARZO.pdf | 03/05/2017 |
| 185 | ASOCIACIÓN MES MARZO 2017: MEMORANDO N° GMS-JPR-14-2017 ENTREGA DEL INFORME ANUAL DE EXPLORACIÓN ARCOM | MEMORANDO_N°_GMS-JPR-14-2017_ENTREGA_DEL_INFORME_ANUAL_DE_EXPLORACIÓN_ARCOM.pdf | 08/05/2017 |
| 186 | ASOCIACIÓN MES MARZO 2017: MEMORANDO N° GMS-JPR-17-2017 INICIO DE PROCESO DE CONSULTORÍA DE AUDITORÍA | MEMORANDO_N°_GMS-JPR-17-2017_INICIO_DE_PROCESO_DE_CONSULTORÍA_DE_AUDITORÍA_ASOCIACIÓN.pdf | 08/05/2017 |
| 187 | ASOCIACIÓN MES MARZO 2018: MEMORANDO N° GMS-JPR-012-2018 RESPUESTA AL MEMORANDO N° GMS-DA-063-2018, ENTREGA DE TDR | MEMORANDO_N°_GMS-JPR-012-2018_RESPUESTA_AL_MEMORANDO_N°_GMS-DA-063-2018_ENTREGA_DE_TDR.pdf | 12/04/2018 |
| 188 | ASOCIACIÓN MES MARZO 2018: MEMORANDO N° GMS-JPR-012-2018 RESPUESTA AL MEMORANDO N° GMS-DA-063-2018, ENTREGA DE TDR | MEMORANDO_N°_GMS-JPR-012-2018_RESPUESTA_AL_MEMORANDO_N°_GMS-DA-063-2018_ENTREGA_DE_TDR.pdf | 12/04/2018 |
| 189 | ASOCIACIÓN MES MARZO 2018: MEMORANDO N° GMS-JPR-21-2018 ENTREGA DE CRITERIOS TECNICOS DEL PROCESO CDC-GNMMS-001-2018 | MEMORANDO_N°_GMS-JPR-21-2018_ENTREGA_DE_CRITERIOS_TECNICOS_DEL_PROCESO_CDC-GNMMS-001-2018.pdf | 12/04/2018 |
| 190 | ASOCIACIÓN MES MARZO 2018: MEMORANDOS DE SOLICITUD DE DIRECTRICES PARA REALIZAR CONSULTORÍA DE ANÁLISIS METALURGICOS ADICIONALES | MEMORANDO_N°_GMS-JPR-09-2018_SOLICITUD_DE_INFORME_DE_RESULTADOS_DE_ESTUDIO_PREVIO_DE.pdf | 12/04/2018 |
| 191 | ASOCIACIÓN MES MAYO 2016: MEMORANDO DE PROPUESTA DE REETIQUETACIÓN DE LOSETAS Y REETIQUETACIÓN DE CAJAS DE TESTIGOS | MEMORANDO_GMS-DPR-2016-016_ASOCIACIÓN_AL_MES_DE_MAYO.pdf | 05/07/2016 |
| 192 | ASOCIACIÓN MES MAYO 2017: ENTREGA DE INFORME DE AUDITORÍA DEL INFORME DE EXPLORACIÓN A LA ARCOM | OFICIO_N°GMS-CEM-2017-148_ENTREGA_DE_INFORME_DE_AUDITORÍA.pdf | 06/06/2017 |
| 193 | ASOCIACIÓN MES OCTUBRE 2017: MEMORANDO N° GMS-JPR-062-2017 ENTREGA DE OBSERVACIONES A LAS HOJAS DE VIDA PARA LA CONTRATACIÓN DE METALURGISTA | MEMORANDO_N°_GMS-JPR-062-2017_ENTREGA_DE_OBSERVACIONES_A_LAS_HOJAS_DE_VIDA_PARA_LA_C.pdf | 08/11/2017 |
| 194 | ASOCIACIÓN MES SEPTIEMBRE 2017: ESTATUS DEL ESTUDIO PREVIO | MEMORANDO_N°GMS-DA-475-2017_ESTATUS_DE_ESTUDIO_PREVIO.pdf | 05/10/2017 |
| 195 | ASOCIACIÓN MES SEPTIEMBRE 2017: ENTREGA DEL INFORME DE REETIQUETACIÓN DE CAJAS DE TESTIGOS | MEMORANDO_N°_GMS-JPR-057-2017_ENTREGA_DEL_INFORME_DE_REETIQUETACIÓN_DE_CAJAS_DE_TEST.pdf | 05/10/2017 |

ARCHIVOS DEL PROYECTO

| | Descripción de Archivo | Archivo | Fecha de Alta |
|-----|--|--|---------------|
| 196 | MEMORANDO GMS-DF-236 | MEMORANDO_GMS-DF-236.pdf | 04/01/2016 |
| 197 | MEMORANDO GMS-DPR-160 | MEMORANDO_GMS-DPR-160.pdf | 30/12/2015 |
| 198 | MEMORANDO GMS-SSARC-145 | MEMORANDO_GMS-SSARC-145.pdf | 30/12/2015 |
| 199 | MEMORANDO GMS-SSARC-155 | MEMORANDO_GMS-SSARC-155.pdf | 30/12/2015 |
| 200 | MEMORANDO N° GMS-DPR-084 | solicitud_de_cambio_de_planificaciones_de_actividades_Proyecto2015.pdf | 16/10/2015 |
| 201 | OFICIO GMS-CEM-2015-253 | Solicitud_de_Re-despliegue02092015.pdf | 16/10/2015 |
| 202 | OFICIO-GMS-CEM-2015-308 | OFICIO_N°_GMS-CEM-2015-308.pdf | 28/12/2015 |
| 203 | Respuesta del Ministerio de Minería de Congelamiento GPR de los Proyectos-2016 | MM-DM-2016-0901-OF_CONGELAMIENTO.pdf | 28/11/2016 |
| 204 | Solicitud de Congelamiento GPR-2016 | OFICIO_N°_GMS-CEM-2016-342_SOLICITUD_DE_CONGELAMIENTO.pdf | 28/11/2016 |

EQUIPO DEL PROYECTO

| Nombre | Rol | Puesto | Correo Electrónico | Teléfono(s) |
|---------------------------------|--|---|-------------------------------------|-------------|
| Almendariz, Silvia | Responsable Financiera | Responsable Financiera | salmendariz@grannacion alminera.com | 022904361 |
| Ayala Lomas, Manuel Mesias | Jefe de Perforación | Jefe de Perforación | mayala@grannacionalminera.com | |
| Chmait Barakat, Zaher | Gerente General | Gerencia General | zchmait@grannacionalminera.com | |
| Herrera Garcia, Jhonny Jose | Gerente Técnico | Gerencia Técnica | jherrera@grannacionalminera.com | |
| Loarte Merino, Gabriela Vanessa | Líder técnico | Jefe Proyecto Reventador | gloarte@grannacionalminera.com | |
| Zurita Lozada, Patricio Javier | Jefe de Cartografía y Sensores Remotos | Responsable de Cartografía y Sensores Remotos | pzurita@grannacionalminera.com | |